



MARK PESTRELLA, Director

**COUNTY OF LOS ANGELES  
DEPARTMENT OF PUBLIC WORKS**

*"To Enrich Lives Through Effective and Caring Service"*

900 SOUTH FREMONT AVENUE  
ALHAMBRA, CALIFORNIA 91803-1331  
Telephone (626) 458-5100  
<http://dpw.lacounty.gov>

ADDRESS ALL CORRESPONDENCE TO:  
P.O. BOX 1460  
ALHAMBRA, CALIFORNIA 91802-1460

IN REPLY PLEASE  
REFER TO FILE

May 07, 2024

The Honorable Board of Supervisors  
County of Los Angeles  
383 Kenneth Hahn Hall of Administration  
500 West Temple Street  
Los Angeles, California 90012

Dear Supervisors:

**ADOPTED**

BOARD OF SUPERVISORS  
COUNTY OF LOS ANGELES

61 May 7, 2024

JEFF LEVINSON  
INTERIM EXECUTIVE OFFICER

**WATER RESOURCES CORE SERVICE AREA  
LOS ANGELES COUNTY FLOOD CONTROL DISTRICT  
ANNUAL BENEFIT ASSESSMENT  
FISCAL YEAR 2024-25 CONTINUATION  
(ALL SUPERVISORIAL DISTRICTS)  
(3 VOTES)**

**SUBJECT**

Public Works is seeking Board adoption of a resolution determining and levying the annual Los Angeles County Flood Control District benefit assessment for Fiscal Year 2024-25 at the same rates as were charged for Fiscal Years 1996-97 through 2023-24. The Fiscal Year 2024-25 annual assessment will provide approximately \$114.885 million for flood control purposes throughout the District.

**IT IS RECOMMENDED THAT THE BOARD ACTING AS THE GOVERNING BODY OF THE LOS ANGELES COUNTY FLOOD CONTROL DISTRICT:**

1. Find that the adoption of a resolution determining and levying the Los Angeles County Flood Control District annual benefit assessment for Fiscal Year 2024-25 is for the purpose of meeting operating expenses and is, therefore, exempt from the California Environmental Quality Act for the reasons stated in this letter and in the record of the project.
2. Adopt the resolution determining and levying the Los Angeles County Flood Control District annual benefit assessment for Fiscal Year 2024-25.

## **PURPOSE/JUSTIFICATION OF RECOMMENDED ACTION**

The purpose of these recommended actions is to find that the adoption of the enclosed resolution is exempt from the California Environmental Quality Act (CEQA) and to provide for the continuation of the Los Angeles County Flood Control District annual benefit assessment to finance a portion of the flood control services to be performed by the District during Fiscal Year (FY) 2024-25.

Continuation of the benefit assessment is necessary to supplement property tax revenue and other revenues used to operate and maintain the flood control system including, but not limited to, responding to storm threats and flooding emergencies, implementing seismic upgrades and rehabilitating inlet/outlet works at dams, and performing sediment removal from debris basins and reservoirs. Revenue from the benefit assessment is also used to finance the District's compliance with applicable regulatory requirements such as the Federal Clean Water Act, the California Porter-Cologne Water Quality Control Act, and the California Fish and Game Code.

The benefit assessment is based on the estimated stormwater runoff from each parcel and includes approximately 2.2 million parcels within the District boundaries. The runoff factors identified in Table 1, Runoff Factors, of the enclosed resolution are based on the estimated amount of impervious area associated within various types of land uses. The types of land uses described in Table 1 correspond to land use codes established by the Assessor and shown on the tax roll.

In a small number of prior instances, Public Works has found that the land use code assigned to a parcel on the tax roll does not accurately reflect the actual usage of that parcel (e.g., if a vacant parcel was recently improved). The resolution would authorize the Chief Engineer of the District in determining the runoff factor for a parcel to utilize a different land use type from the land use code shown on the tax roll in order to more accurately reflect actual site conditions of the parcel.

## **Implementation of Strategic Plan Goals**

These recommendations support the County Strategic Plan: Strategy II.1, Drive Economic and Workforce Development in the County; Strategy II.2, Support the Wellness of our Communities; and Strategy III.3, Pursue Operational Effectiveness, Fiscal Responsibility, and Accountability. The recommended actions would provide the necessary funds to continue maintaining our flood control system and infrastructure in a safe, efficient, and effective operating condition, which would allow us to provide the needed flood control services for our residents and communities.

## **FISCAL IMPACT/FINANCING**

The annual District benefit assessment for FY 2024-25 will provide approximately \$114.885 million in revenue into the District's Flood Fund B07. The assessment rates for FY 2024-25 remain the same as the rates for FYs 1996-97 through 2023-24.

## **FACTS AND PROVISIONS/LEGAL REQUIREMENTS**

The District's benefit assessment was first levied by the Board for FY 1979-80 pursuant to former Government Code Sections 60400 et seq. (Stats.1979, c. 261, Sec. 1.5). Former Government Code Sections 60400 et seq., required that the continuation of the assessment be submitted to the voters for approval within 1 year. At the November 6, 1979, election, the electorate approved Proposition A, which authorized the District to continue to levy the assessment annually.

In 1982, former Government Code Sections 60400 et seq., were replaced by the Benefit Assessment

Act of 1982. The Benefit Assessment Act of 1982 authorizes the District to continue the levy of the annual benefit assessment.

For every FY since 1979-80, the Board has approved the continuation of this benefit assessment. This year's annual benefit assessment is proposed to be collected on the tax bill of each parcel or by direct invoice to the property owner as determined by the Chief Engineer of the District.

The benefit assessment recognizes three general categories of relative benefit as follows:

- Parcels located in urban areas. These parcels are designated by Zone 1 and the assessment rate for the basic unit parcel in Zone 1 is \$28.85.
- Parcels located in mountainous, rural, or other nonurban areas. These parcels derive some benefit from the District's flood control services, but not to the same degree as parcels located in urban areas. These parcels are designated by Zone 2 and the assessment rate for the basic unit parcel in Zone 2 is \$5.95.
- Parcels that receive no significant benefit from the District's flood control services because their estimated runoffs leave the District area without being handled by any District facilities (i.e., parcels with no hydraulic connection to any District facility). These parcels are designated by Zones 3 and 4, and the assessment for the basic unit parcels in these zones is \$0.

The above-described rates for FY 2024-25 are the same as the rates for FYs 1996-97 through 2023-24.

Table 2, Benefit Assessment System Zone Table, of the enclosed resolution, specifically identifies all parcels within the Zone 1 and Zone 2 benefit categories, respectively, by reference to each parcel's County Assessor map book number.

The assessment is being levied on all real property situated within the District, except for government property. Parcels in the Zones 3 and 4 benefit categories have an assessment amount of \$0. In addition to the information contained in this letter, the official records of the Assessor's map books and other records of Los Angeles County are hereby referenced and incorporated into this letter as if they were fully set forth.

Ordinance No. 93-0038FC, adopted on May 4, 1993, amended Chapter 15 of the District Code to provide that the annual District benefit assessment shall be levied by resolution adopted by the Board. The enclosed resolution, approved as to form by County Counsel, has been prepared for your consideration and adoption.

Pursuant to Government Code Section 53753.5, the FY 2024-25 annual assessment is not subject to the procedures and approval process of Proposition 218 because (1) the annual benefit assessment was initially levied prior to Proposition 218 and (2) the assessment is not being increased.

## **ENVIRONMENTAL DOCUMENTATION**

Adoption of the enclosed resolution determining and levying the annual District benefit assessment for FY 2024-25 is exempt from the CEQA. The determination and levy of the annual District benefit assessment for FY 2024-25 is for the purpose of meeting operating expenses of the District and is, therefore, exempt from CEQA pursuant to Section 21080(b)(8) of the California Public Resources

The Honorable Board of Supervisors

5/7/2024

Page 4

Code and Section 15273(a) of the State CEQA Guidelines.

**IMPACT ON CURRENT SERVICES (OR PROJECTS)**

If the annual District benefit assessment is not continued for FY 2024-25, the current level of District services will be reduced by over 30 percent. The impacted services would include all flood control programs, including the operation and maintenance of the existing flood control system, emergency response to flood damage, and meeting applicable regulatory requirements.

**CONCLUSION**

Please return an adopted copy of this letter and a signed resolution to Public Works, Stormwater Planning Division. Also, please forward one adopted copy of this letter and signed resolution to the Auditor-Controller.

Respectfully submitted,

A handwritten signature in black ink, appearing to read "Mark Pestrella". The signature is fluid and cursive, with the first name "Mark" and last name "Pestrella" clearly distinguishable.

MARK PESTRELLA, PE

Director

MP:CTH:yg

Enclosures

c: Auditor-Controller (Asset Management)  
Chief Executive Office (Chia-Ann Yen)  
County Counsel (Mark Yanai)  
Executive Office

**ENCLOSURE**

May 7, 2024

**WATER RESOURCES CORE SERVICE AREA  
LOS ANGELES COUNTY FLOOD CONTROL DISTRICT  
ANNUAL BENEFIT ASSESSMENT  
FISCAL YEAR 2024-25 CONTINUATION  
(ALL SUPERVISORIAL DISTRICTS)  
(3 VOTES)**

This Board letter has large enclosures.  
Click on link to access:

[2024.05.07 LACo Flood Control District Annual Benefit Assessment](#)

**RESOLUTION OF THE BOARD OF SUPERVISORS OF THE COUNTY OF  
LOS ANGELES, CALIFORNIA, ACTING AS THE GOVERNING BODY OF  
THE LOS ANGELES COUNTY FLOOD CONTROL DISTRICT,  
DETERMINING AND LEVYING THE ANNUAL FLOOD CONTROL  
BENEFIT ASSESSMENT FOR FISCAL YEAR 2024-25**

WHEREAS, former Government Code Sections 60400 et seq (Stats. 1979, c. 261, Sec. 1.5) authorized the Los Angeles County Flood Control District (hereinafter referred to as "District") to impose a benefit assessment to finance the costs of providing flood control services within the District; and

WHEREAS, on August 14, 1979, the Los Angeles County Board of Supervisors, acting as the governing body of the District (hereinafter referred to as "the Board") adopted Ordinance No. 319 (hereinafter referred to as the "Benefit Assessment Ordinance"), which determined and levied the District's first annual benefit assessment on the real property within the District, for the Fiscal Year 1979-80; and

WHEREAS, in a special election held on November 6, 1979, the voters of the District approved Proposition A, thereby authorizing the District to continue to levy benefit assessments on the real property within the District. Such voter approval was required by former Section 60406 of the Government Code, within 1 year after the levy of the initial benefit assessment; and

WHEREAS, former Government Code Sections 60400 et seq., were replaced, in 1982, by the Benefit Assessment Act of 1982, which authorizes the District to continue to levy the annual benefit assessment; and

WHEREAS, on June 4, 1993, the Board adopted Ordinance No. 93-0038FC, which amended the Benefit Assessment Ordinance to provide that the annual benefit assessment be levied by resolution in lieu of by ordinance; and

WHEREAS, the District has levied the benefit assessment annually since Fiscal Year 1979-80; and

NOW, THEREFORE, BE IT RESOLVED, that the Board hereby determines and levies the annual benefit assessment on each parcel of real property within the District for Fiscal Year 2024-25 beginning July 1, 2024, as set forth herein:

1. Since the District's flood control services are necessitated by stormwater runoff, the Board finds that the most equitable basis by which to determine and levy the assessment is in proportion to the stormwater runoff attributable to the area and land use of each parcel of real property within the District as shown on the local secured tax rolls of the County of Los Angeles; and

2. The Board further finds that parcels that are not hydraulically connected to any District facility do not derive significant benefit from the District's flood control services and are hereby designated as Zones 3 and 4; that parcels that are located in primarily mountainous, rural and other non-urban areas derive some benefit from the District's flood control services, but not as much as parcels located in urban areas, and such non-urban parcels are hereby designated as Zone 2; and the parcels located in urban areas are hereby designated as Zone 1; and
3. The Chief Engineer of the District shall calculate the assessment for each parcel in the District in conformity with the following:

- a. The assessment for each parcel in Zone 1 of the District shall be derived by applying the following formula:

$$\text{Assessment} = \$28.85 \times (\text{area of parcel in acres}) \times (\text{runoff factor for parcel}) \div 0.0637$$

This charge shall be in addition to any ad valorem taxes levied by the District on such real property or any tax revenue allocated to the District from such property;

- b. The assessment for each parcel in Zone 2 of the District shall be derived by applying the following formula:

$$\text{Assessment} = \$5.95 \times (\text{area of parcel in acres}) \times (\text{runoff factor for parcel}) \div 0.0637$$


This charge shall be in addition to any ad valorem taxes levied by the District on such real property or any tax revenues allocated to the District from such property;

- c. In Zones 3 and 4, there will be zero assessment levied;
- d. The runoff factor for each parcel shall be determined according to Table 1, attached hereto and by this reference incorporated herein. In determining the runoff factor for a parcel, the Chief Engineer shall have the authority to use a different land use code from the land use code shown on the local secured tax roll when the Chief Engineer determines that a different land use code or codes more accurately reflect(s) the existing land use of the parcel. The zone designation of each parcel is generally depicted on Figure 1, Zone Map. Table 2, Benefit Assessment System Zone Table specifically identifies the parcels within Zones 1 and 2, by reference to each parcel's County Assessor map book number. The parcels within Zones 3 and 4 consist of all parcels not included in Table 2. Both the Zone Map and Table 2 are attached hereto and incorporated herein; and





The foregoing resolution was adopted on the 7th day of May, 2024, by the Board of Supervisors of the County of Los Angeles acting as the governing body of the Los Angeles County Flood Control District.



JEFF LEVINSON  
Interim Executive Officer of the  
Board of Supervisors of the  
County of Los Angeles


By *Maxine Oberdorfer*  
Deputy

APPROVED AS TO FORM:

DAWYN R. HARRISON  
County Counsel

By *[Signature]*  
Deputy

# Figure 1



## Los Angeles County Flood Control District



## Flood Benefit Assessment Flood Zones Map

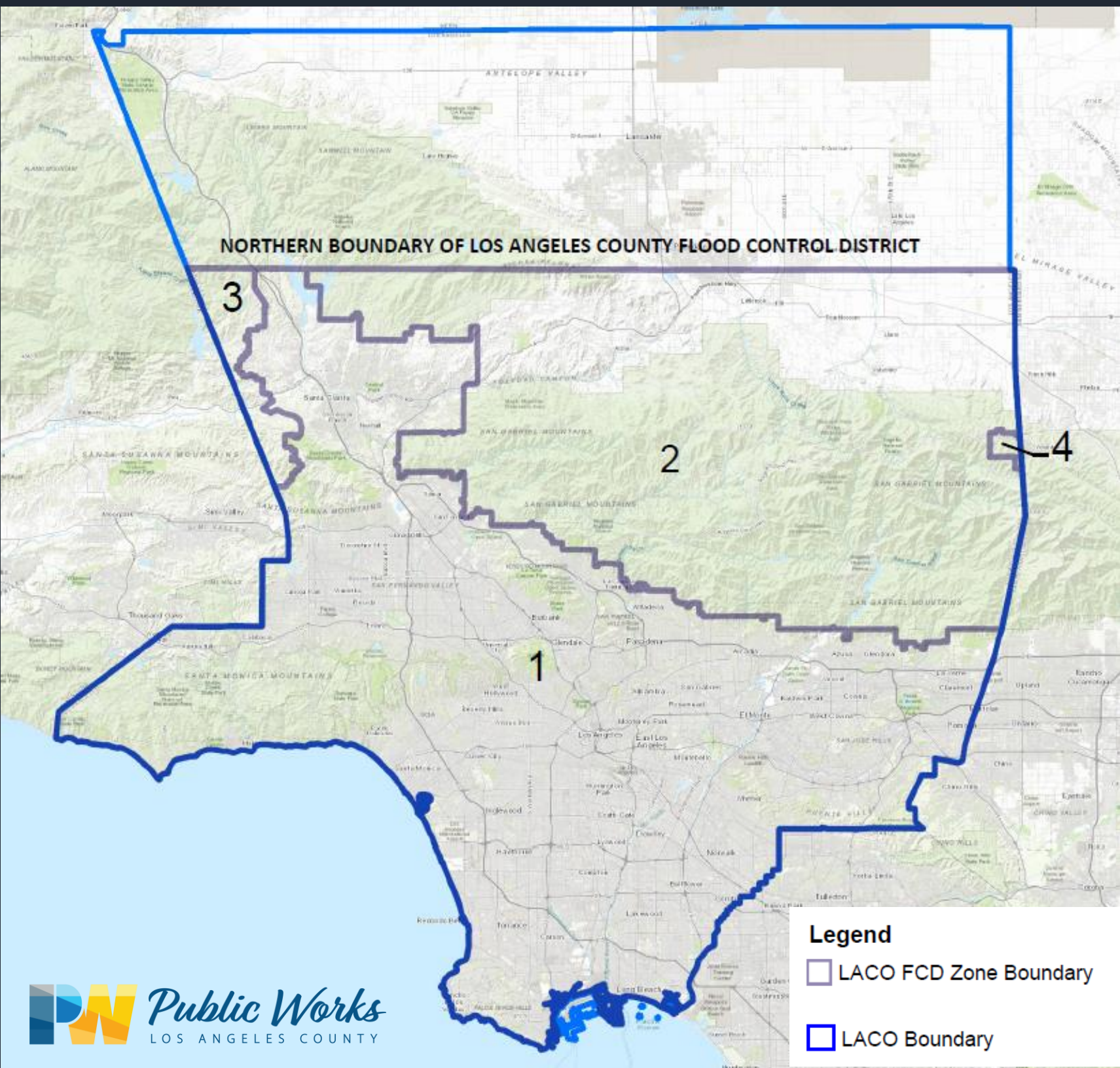


TABLE 1  
RUNOFF FACTORS

	Use Code	Use Code Description	Area Limits*	Zone	Runoff Factor	
RESIDENTIAL	0100	Single	≤0.3257	1 & 2	0.4176	
			>0.3257	1	0.0190	
					2	0.0085
	010C	Condominium	≤0.3257	1 & 2	0.8194	
			>0.3257	1	0.0190	
					2	0.0085
	010D	Planned Residential Development	≤0.3257	1 & 2	0.4176	
			>0.3257	1	0.0190	
					2	0.0085
	010E	Condominium Conversion	≤0.3257	1 & 2	0.8194	
			>0.3257	1	0.0190	
					2	0.0085
	010F	Cooperative	≤0.3257	1 & 2	0.8194	
			>0.3257	1	0.0190	
					2	0.0085
	010H	Own-Your-Own	≤0.3257	1 & 2	0.8194	
			>0.3257	1	0.0190	
					2	0.0085
	010M	Modular Homes	≤0.3257	1 & 2	0.4176	
			>0.3257	1	0.0190	
				2	0.0085	
0200	Double, Duplex or Two-Unit	≤0.6514	1 & 2	0.4176		
		>0.6514	1	0.0190		
				2	0.0085	
0300	Three Unit	≤0.9771	1 & 2	0.6815		
		>0.9771	1	0.0190		
				2	0.0085	
0400	Four Unit	≤1.3028	1 & 2	0.8194		
		>1.3028	1	0.0190		
				2	0.0085	
0500	Five Or More Apartments or Units			1 & 2	0.8553	
0700	Mobile Homes	≤0.3257	1 & 2	0.4176		
		>0.3257	1	0.0190		
				2	0.0085	
0800	Rooming Houses			1 & 2	0.6815	
0900	Mobile Home Parks			1 & 2	0.8194	

\*Any area (in acres) in excess of specified amount uses the additional runoff factor for that area.

Benefit Assessment for Fiscal Year 2024-25				
B/A	\$28.85	\$5.95	\$0.00	\$0.00
	Zone 1	Zone 2	Zone 3	Zone 4
x (area in acres) x (runoff factor) ÷ 0.0637				

TABLE 1  
RUNOFF FACTORS

	Use Code	Use Code Description	Area Limits*	Zone	Runoff Factor
COMMERCIAL	1000	Open		1 & 2	0.4733
	1100	Stores		1 & 2	0.9086
	1200	Store Combinations (With Office or Residence)		1 & 2	0.9086
	1300	Department Stores		1 & 2	0.9850
	1400	Supermarkets		1 & 2	0.9762
	1500	Shopping Centers (Neighborhood, Community)		1 & 2	0.9578
	1600	Shopping Centers (Regional)		1 & 2	0.9461
	1700	Office Buildings		1 & 2	0.9086
	1800	Hotels and Motels		1 & 2	0.9578
	1900	Professional Buildings		1 & 2	0.9578
	2000	Open		1 & 2	0.4733
	2100	Restaurants and Cocktail Lounges		1 & 2	0.9461
	2200	Wholesale and Manufacturing Outlets		1 & 2	0.9086
	2300	Banks And Savings & Loans		1 & 2	0.9578
	2400	Service Shops		1 & 2	0.9461
	2500	Service Stations		1 & 2	0.9578
	2600	Auto, Recreation & Constr. Equip., Sales & Service		1 & 2	0.9461
	2700	Parking Lots (Commercial-Use Properties)		1 & 2	0.9461
	2800	Animal Kennels		1 & 2	0.9578
	2900	Nurseries or Greenhouses	≤0.4136	1 & 2	0.4733
>0.4136			1	0.0190	
				2	0.0085
INDUSTRIAL	3000	Open		1 & 2	0.4733
	3100	Light Manufacturing		1 & 2	0.9086
	3200	Heavy Manufacturing		1 & 2	0.9086
	3300	Warehousing, Distribution, Storage		1 & 2	0.9086
	3400	Food Processing Plants		1 & 2	0.9578
	3500	Motion Picture, Radio And Television Industries		1 & 2	0.8194
	3600	Lumber Yards		1 & 2	0.9578
	3700	Mineral Processing		1 & 2	0.4733
	3800	Parking Lots (Industrial-Use Properties)		1 & 2	0.9086
	3900	Open Storage		1 & 2	0.6551

\*Any area (in acres) in excess of specified amount uses the additional runoff factor for that area.

VACANT	Urban	1	0.0190
		2	0.0085
	Rural	1	0
		2	0

TABLE 1  
RUNOFF FACTORS

	Use Code	Use Code Description	Zone	Runoff Factor
FARM	4000	Irrigated (Open)	1	0.0190
			2	0.0085
	4100	Irrigated (Fruits and Nuts)	1	0.0190
			2	0.0085
	4200	Irrigated (Vineyards)	1	0.0190
			2	0.0085
	4300	Irrigated (Vines and Bush Crops)	1	0.0190
			2	0.0085
	4400	Irrigated (Truck Crops)	1	0.0190
			2	0.0085
	4500	Irrigated (Field Crops)	1	0.0190
			2	0.0085
	4600	Irrigated (Pasture)	1	0.0190
			2	0.0085
	4700	Irrigated (Dairies)	1	0.0190
			2	0.0085
	4800	Irrigated (Poultry)	1	0.0190
			2	0.0085
	4900	Irrigated (Feed Lots)	1	0.0190
			2	0.0085
	5000	Dry (Open)	1	0.0190
			2	0.0085
	5100	Dry (Fruits and Nuts)	1	0.0190
			2	0.0085
	5200	Dry (Vineyards)	1	0.0190
			2	0.0085
	5300	Dry (Field Crops)	1	0.0190
			2	0.0085
	5400	Dry (Pasture)	1	0.0190
			2	0.0085
5500	Dry (Timber-Pine)	1	0.0190	
		2	0.0085	
5600	Dry (Timber-Fir)	1	0.0190	
		2	0.0085	
5700	Dry (Timber-Redwood)	1	0.0190	
		2	0.0085	
5800	Dry (Desert Land)	1	0.0190	
		2	0.0085	
5900	Dry (Waste Land)	1	0.0190	
		2	0.0085	

TABLE 1  
RUNOFF FACTORS

	Use Code	Use Code Description	Area Limits*	Zone	Runoff Factor
RECREATIONAL	6000	Open		1	0.0190
				2	0.0085
	6100	Theaters		1 & 2	0.9086
	6200	Open		1	0.0190
				2	0.0085
	6300	Bowling Alleys		1 & 2	0.9850
	6400	Clubs, Lodge Halls, Fraternal Organizations		1 & 2	0.9086
	6500	Athletic and Amusement Facilities		1 & 2	0.6551
	6600	Golf Courses		1 & 2	0.0289
	6700	Race Tracks		1 & 2	0.6551
	6800	Camps		1	0.0190
2				0.0085	
6900	Skating Rinks		1 & 2	0.4733	
INSTITUTIONAL	7000	Open		1 & 2	0.4733
	7100	Churches		1 & 2	0.8194
	7200	Schools		1 & 2	0.8194
	7300	Colleges, Universities		1 & 2	0.4733
	7400	Hospitals		1 & 2	0.7435
	7500	Homes for Aged and Others		1 & 2	0.6815
	7600	Open		1 & 2	0.4733
	7700	Cemeteries, Mausoleums, Mortuaries		1 & 2	0
	7800	Open		1 & 2	0.4733
	7900	Open		1 & 2	0.4733
MISCELLANEOUS	8000	Open		1	0.0190
				2	0.0085
	8100	Utilities		1 & 2	0.4733
	8200	Mining		1	0.0190
				2	0.0085
	8300	Petroleum and Gas		1 & 2	0.1279
	8400	Pipelines, Canals		1 & 2	0
	8500	Rights of Way		1	0.0190
				2	0.0085
	8600	Water Rights		1 & 2	0
	8700	Rivers, Lakes and Quarries		1 & 2	0
	8800	Government-Owned Properties		1 & 2	0
	8900	Dump Sites		1	0.0190
				2	0.0085
	9200	Horse Stables		1 & 2	0.0315
	9300	Unclassified		1 & 2	0
9800	Non-Numeric Use Codes		≤0.3257	1 & 2	0.4176
			>0.3257	1	0.0190
9900	Zero-Zero Use Codes		>0.3257	2	0.0085
			≤0.3257	1 & 2	0.4176
9900	Zero-Zero Use Codes		>0.3257	1	0.0190
			>0.3257	2	0.0085

\*Any area (in acres) in excess of specified amount uses the additional runoff factor for that area.

**Table 2: Zone Report**

**ZONE 01**

URBAN/ RURAL	MAP BOOK	PAGE																			
Rural	2058	001	002	003	004	005	006	007	008	009	010	011	012	014	015	016	017	022	024	025	
	2063	002	007	008	010	011	012	025	027	035	042	048									
	2069	011	020	078	090	091	095	097													
	2072	029	031	032	033																
	2080	005	006	013	014	015	016	017	018	019	020	022									
	2278	032																			
	2581	001	002	003	004	005	007	008	011	013	026	029									
	2802	002	042	043	044	045	046	047	048	049	050	051	052	053	054	055					
	2812	001	002	003	004	005	006	009	010	011	037	043	054	059	061	062	063	067	068	072	084
		085	086	087	088	089	090	091	092	093	094	095	096	097	117	118	120	121	122	123	124
		125	126	127																	
	2813	003	004	005	006	007	008	009	010	011	012	013	014	015	016	017	018	019	020	021	025

**Table 2: Zone Report**

URBAN/ RURAL	MAP BOOK	PAGE
Rural		026 027
	2816	007 011 014 016 017 019 020 022 023 025 026 027 029 030 031
	2818	003 004 005 006 007 008 009 016 017 018
	2819	001 002 005 006 007 008 009 010 011 013 016 017 018 019 020 021 022
	2821	001 002 003 004 005 008 009 010 011 012 014 015 016 017 018 019 020 021 023 025 026 027 028 029 030
	2826	014 015 016 017 018 019 023 024 025 026 028 029 031 032 033
	2840	001 015 016 018 022 023 024 025 026
	2841	015 017 059 060 061 062 063 064 070 071 072 073 074 075 076 077
	2846	009 010 011 012 023
	2848	008 009 010 011 012 014 015 017 018 019 026 027 028 030 036 037 038
	2853	001
	2857	028



**Table 2: Zone Report**

URBAN/ RURAL	MAP BOOK	PAGE
Rural	2865	004 005 006 007 021
	3210	015 017 022 023
	3231	001 002 003 004 005 006
	3244	004 005 009 010 011 012 013 014 015 016 017 020 021 022 023 024 025 026 029 054 083 159 160 163 195
	3247	011 017 018 025 026 029 030 031 032 033 034 035 038 039 040 041 051 052 055 062 063 068
	3270	004 010 011 013 014 018
	3271	003
	3272	001 002 003 004 005 006 007 008 009 010 011 012 014 015 016 017 018 025 026 027 028 029 030 031 032 033 034 035 036 037
	4229	002
	4434	003 004 012 013 014 015 016 018 019 020 022 023 024 025 026 027 028 029 030 031

**Table 2: Zone Report**

URBAN/ RURAL	MAP BOOK	PAGE																								
Rural		032	033	034	035	036																				
	4436	001	002	004	005	019	020	021	022	023	024	025	026													
	4438	001	002	003	004	005	006	007	008	009	010	016	017	018	019	020	021	022	023	024	025					
		026	027	028	029	030	031	032	033	034	035	036	037	038	039											
	4440	001	002	003	005	006	007	008	010	011	012	013	014	015	016	017	020	021	022	023	024					
		025	026	027	028	029	030	031	032	033	034	035	036													
	4444	006	007	008	009	022	023	024	025	026	027	028	029	030	031											
	4445	004	005	006	007	028																				
	4446	008	009	010	011	012	013	014	034																	
	4447	012																								
	4448	005	006	007	008	009	010	011	018	019	020	021	022	023	024	025	026	027	028	029	030					
	4449	009	010	012																						
	4452	013	016	017	019	020	022	025	026	027	028															

**Table 2: Zone Report**

URBAN/ RURAL	MAP BOOK	PAGE																			
Rural	4453	001	002	003	004	005	006	007	008	009	010	011	012	013	014	015	016	017	018	019	020
		021	022	023	024	025	026	027	028	029	030	031	032	033	034	035	036	037	038		
	4455	001	002	004	005	007	008	009	010	011	012	013	014	015	016	017	018	019	020	021	022
		023	024	025	026	027	028	029	030	031	032	033	034	035	036	037	038	039	040	041	042
		043	048	049	052	054	055	057	058	060	061										
	4456	001	002	003	004	005	006	007	008	009	010	011	012	013	014	015	016	017	018	019	020
		021	022	023	024	025	026	027	028	029	030	031	032	033	034	035	036	037	038	039	
	4457	001	002	004	005	006	007	008	009	010	011	012	013	014	015	019	021	022	023	024	
	4458	031	039																		
4459	001	002	003	004	005	006	010	011													
4460	001	002	005	034	035																
4461	001	002	003	004	005	006	007	008	009	010	011	012	013	014	015	016	017	018	019	020	
	021	022	023	024	025	026	027	028	029	030	031	032	033	034	035	036	039	040	041	042	

**Table 2: Zone Report**

URBAN/ RURAL	MAP BOOK	PAGE																																	
Rural	4462	001	002	003	007	008	009	017	018	020	021	022	023	024	025	026	027	028	029	030	031	032	033												
	4464	002	003	004	005	006	007	008	009	010	011	012	013	014	015	016	017	018	019	020	021	022	023	024	025	026	027								
	4465	001	002	003	004	005	006	007	008	009	010	011	013																						
	4467	002	003	004	005	006	007																												
	4469	001	046																																
	4470	003	004	005	006	007	009	011	029																										
	4471	001	002	003	004	005	006	007	008	009	010	011	012	013	014	015	016	017	018	019	020	021	022	023	024	025	026	027	028	029	030	031			
	4472	001	002	003	004	005	006	007	008	009	010	011	012	013	014	015	016	017	018	019	020	021	022	023	024	025	026	027	028	029	030	031	032	033	034
	4473	001	002	003	004	005	006	007	008	009	010	011	013	014	015	016	017	018	019	020	021														

**Table 2: Zone Report**

URBAN/ RURAL	MAP BOOK	PAGE
Rural		022 023 024 025 026 027 028
	5760	003
	5843	009
	5857	001
	8535	011
	8673	001 003 004 005 006 007 008 009 010 011 012 013 014 015 016 017 018 019
	8675	020 022 023
	8678	011 016
Urban	2004	001 002 003 004 005 006 007 008 009 010 011 012 013 014 015 016 017 018 019 020 021 022 023 024 025 026 027
	2005	001 002 003 004 005 006 007 008 009 010 011 012 013 014 015 016 017 018 019 020 021 022
	2006	001 002 003 004 005 006 007 008 009 010 011 012 013 014 015 016 017 018 019 020

**Table 2: Zone Report**

URBAN/ RURAL	MAP BOOK	PAGE																			
Urban		021	022	023	024	025	026	027	029	030	031										
	2007	001	002	003	004	005	006	007	008	009	010	011	012	013	014	015	016	017	018	019	020
		021	022	023	024	025	026	027													
	2010	001	002	003	004	005	006	007	008	009	010	011	012	013	014	015	016	017	018	019	020
		021	022	023	024																
	2012	001	002	003	004	005	006	007	008	009	010	011	012	013	014	015	016	017	018	019	020
		021	022	023	024	025	026	027	028	029	030	031									
	2013	001	002	003	004	005	006	007	008	009	010	011	012	013	014	015	016	017	018	019	020
		021	022	023	024	025	026	027	028	029	030	031	032	033	034						
2014	001	002	003	004	005	006	007	008	009	010	011	012	013	014	015	016	017	018	019	020	
	021	022	023	024	025	026	027	028	029	030	031	032	033	034	035	036	037	038	039		
2017	001	002	003	004	005	006	007	008	009	010	011	012	013	014	015	016	017	018	019	020	
	021	022	023	024	025	026	027	028	029	030	031	032	033	034	035	036	037	038	039	040	
2020		001	002	003	004	005	006	007	008	009	010	011	012	013	014	015	016	017	018	019	020

**Table 2: Zone Report**

URBAN/ RURAL	MAP BOOK	PAGE																		
Urban		021 022 023 024 025 026 027 028 029 030 031 032 033																		
	2021	001 002 003 004 005 006 007 008 009 010 011 012 014 015 016 017 018 019 020 021 022																		
	2022	001 002 003 004 005 006 007 008 009 010 011 012 013 014 015 016 017 018 019 020 021 022 023																		
	2023	001 002 003 004 005 006 007 008 009 010 011 012 013 014 015 016 017 018 019 020 021 022 023 024 025 026 027 028																		
	2024	001 002 003 004 005 006 007 008 009 010 011 012 013 014 015 016 017 018 019 020 021 022 023 024 025 026 027 028 029 030 031 032 033 034 035 036 037 038 039 040 041																		
	2026	001 002 003 004 005 006 007 008 009 010 011 012 013 014 015 016 017 018 019 020 021 022 023 024 025 026 027 028 029																		
	2027	001 002 003 004 005 006 007 008 009 010 011 012 013 014 015 016 017 018 019 020 021 022 023 024 026 027 028 029 030 031 032 033 034 035 036 037 038 039 040 041																		

**Table 2: Zone Report**

URBAN/ RURAL	MAP BOOK	PAGE																			
Urban		042	043	044	045	046	047	048	049	050											
	2028	010	011	012	013	014	015	016	017	018	019	020	021	022	023	024	025	026	027	028	029
		030	031	032	033	034	035	036	037	038	039	040	041	042	043	044	045	046	047		
	2031	001	002	003	004	005	006	007	008	009	010	011	012	013	014	015	016	017	018	019	020
		021	022	023	024	025															
	2032	001	002	003	004	005	006	007	008	009	010	011	012	013	014	015	016	017	018	019	020
		021	022	023	024	025	026	027	028	029	030	031	032								
	2033	001	002	003	004	005	006	007	008	009	010	011	012	013	014	015	016	017	018	019	020
		021	022	023	024	025	026	027	028												
2034	001	002	003	004	005	006	007	008	009	010	011	012	013	014	015	016	017	018	019	020	
	021	022	023	024	025	026	027	028	029	030	031	032									
2035	001	002	003	004	005	006	007	008	009	010	011	012	013	014	015	016	017	018	019	020	
	021	022	023	024																	
2036	001	002	003	004	005	006	007	008	009	010	011	012	013	014	015	016	017	018	019	020	



**Table 2: Zone Report**

URBAN/ RURAL	MAP BOOK	PAGE																			
Urban		021	022	023	024	025	026														
	2038	010	011	012	013	014	015	016	017	018	019	020	021	022	023	024	025	027	028	029	030
		031	032	033	034	035	036	037	038	039	040										
	2039	005	006	007	008	009	010	011	012	013	014	015	016	017	018	019	020	021	022	023	024
		025	026	027	028	029															
	2040	001	002	003	004	005	006	007	008	009	010	011	012	013	014	015	016	017	018	019	020
		021	022	023	024	025	026	027	028	029	030	031	032	033	034	035	036	037	038	039	040
		041	042	043	044	045	046														
2041	001	002	003	004	006	007	008	009	010	011	012	013	014	015	016	017	018	019	020	021	
	022	023	025	026	027	028	029														
2042	001	002	003	005	006	007	008	009	010	011	012	013	014	015	016	017	018	019			
2044	001	002	003	004	005	006	007	008	009	010	011	012	013	014	015	016	017	018	019	020	
	021	022	023	024	025	026															
2045	001	002	003	004	005	006	007	008	009	010	011	012	013	014	015	016	017	018	019	020	

**Table 2: Zone Report**

URBAN/ RURAL	MAP BOOK	PAGE																		
Urban		021 022 023 024 025 026 027																		
	2046	001 002 003 004 005 006 007 008 009 010 011 012 013 014 015 016 017																		
	2047	001 002 003 004 005 006 007 008 009 010 011 012 013 014 015 016 017 018 019 020  021																		
	2048	001 002 003 004 005 006 007 008 009 010 011 012 013																		
	2049	001 002 003 004 005 006 007 008 009 010 011 012 013 014 015 016 017 018 019 020  021 022 023 024 025 026 027 028 029 030 031 032 033 034 035 036 037 038 039 040  041 042 043 044 045																		
	2050	001 002 003 004 005 006 008 010 011 012 013 014 016 017 018 019 020 021 022																		
	2051	001 002 003 004 005 006 007 008 009 010 011 012 013 014																		
	2052	001 002 003 004 005 006 007 008 009 010 011 012 013 014 015 016 017 018 019 020  021 022 023 024 025 026 027 028 029 030 031 032 033 034 035 036 037 038 039 040  041 042 043 044 045 046																		

**Table 2: Zone Report**

URBAN/ RURAL	MAP BOOK	PAGE																			
Urban	2053	001	002	003	004	005	006	007	008	011	012	013	014	015	016	017	018	019	020	021	022
		023	024	025	026	028	029	030	031	032	033										
	2054	001	002	003	004	005	006	007	008	009	010	011	012	013	014	015	016	017	018	019	020
		021	022	023	024	025	026	027	028	029	030	031	032	033	034	035	036	037	038		
	2055	001	002	003	004	005	006	007	008	009	010	011	012	013	014	015	016	017	018	019	020
		021	022	023	024	025	026	027	028	029											
	2056	001	002	003	004	005	006	007	008	009	010	011	012	013	014	015	016	017	018	019	020
021		022	023	024	025	026	027	028	029	030	031	032	033	034	035	036	037	038	039	040	
041		042	043	044	045	046	047	048	049	050	051	052	053	054	055	056	057	058			
2057	001	002	003	004	005	006	007	008	009	010	011	012	013	014	015	016	017	018	019	020	
	021	022	023	024	025	026	027														
2058	001	002	005	006	007	011	013	014	015	018	019	020	021	023	025						
2059	001	002	003	004	005	006	007	008	009	010	011	012	013	014	015	016	017	018	019	020	
	021	022	023	024	025	026	027	028	029	030	031	032	033	034	035	036	037	038	039	040	

**Table 2: Zone Report**

URBAN/ RURAL	MAP BOOK	PAGE																												
Urban		041	042	043	044	045	046	047	048	049	050	051	052																	
	2060	001	003	004	005	006	007	008	009	010	011	012	013	014	015	016	017	018	019	020	021	022 023 024 025								
	2061	001	002	003	004	005	006	007	008	009	010	011	012	013	014	015	016	017	018	019	020	021 022 023 024 025 026 027 028 029 030 031 032 033 034 035 036								
	2063	001	002	003	004	005	006	007	008	009	010	011	013	014	015	016	017	018	019	020	021	022 023 024 025 026 027 028 029 030 031 032 033 034 035 036 037 038 039 040 041		042 043 044 045 046 047 048						
	2064	001	002	003	004	005	006	007	008	009	010	011	012	013	014	015	016	017	018	019	020	021 022 023 024 025 026 027 028								
	2068	002	003	004	005	006	007	008	009	010	011	012	013	014	015	016	017	018	019	020	021	022 023 024 025 026 027 028 029 030								
	2069	001	002	003	004	005	006	007	008	009	010	011	012	013	014	015	016	017	018	019	020	021 022 023 024 025 026 027 028 029 030 031 032 033 034 035 036 037 038 039 040								

**Table 2: Zone Report**

URBAN/ RURAL	MAP BOOK	PAGE																			
Urban		041	042	043	044	045	046	047	048	049	050	051	052	053	054	055	056	057	058	059	060
	061	062	063	064	065	066	067	068	069	070	071	072	073	074	075	076	077	078	079	080	
	081	082	083	084	085	086	087	088	089	090	091	092	093	094	095	096	097	098	099	100	
	101	102																			
	2072																				
	001	002	003	007	011	012	013	014	015	016	017	018	019	020	021	022	023	024	025	026	
	027	028	029	030	031	032	033	034													
2074																					
001	002	004	005	006	007	008	009	010	014	019	020	021	022	023	024	025	026	027	028		
029	030	031	032	033	034	035	036	037	038	039	040	041	042	043							
2075																					
001	002	003	004	005	006	007	008	009	010	011	012	013	014	015	016	017	018	019	020		
021	022	023	024	025	026	027	028	029	030	031	032	033	034	035	036	037	038	039			
2076																					
001	002	003	004	005	006	007	008	009	010	011	012	013	014	015	016	017	018	019	020		
021	022	023	024																		
2078																					
001	002	003	004	005	006	007	008	009	010	011	012	013	014	015	016	017	018	019			
2079																					
001	002	003	004	005	006	007	008	009	010	011	012	013	014	015	016	017	018	019	020		

**Table 2: Zone Report**

URBAN/ RURAL	MAP BOOK	PAGE																			
Urban		021																			
	2080	001	002	003	004	005	006	007	008	009	010	011	012	013	014	015	016	017	020	021	022
		023	024	025	026	027	028	029													
	2101	001	002	003	004	005	006	007	008	009	010	011	012	013	014	015	016	017	018	019	020
		021	022	023	024	025	026	027	028	029	030	031	032	033	034	035	036	037			
	2102	001	002	003	004	005	006	007	008	009	010	011	012	013	014	015	016	017	018	019	020
		021	022	023	024	025	026														
	2103	001	002	003	004	005	006	007	008	009	010	011	012	013	014	015	016	017	018	019	020
		021	022	023	024	025	026	027													
2104	001	002	003	004	005	006	007	008	009	010	011	012	013	014	015	016	017	018	019	020	
	021	022	023	024	025	026	027	028	029	030	031	032	033	034	035	036					
2105	001	002	003	004	005	006	007	008	009	010	011	012	013	014	015	016	017	018	019	020	
	021	022																			
2106	001	002	003	004	005	006	007	008	009	010	011	012	013	014	015	016	017	018	019	020	

**Table 2: Zone Report**

URBAN/ RURAL	MAP BOOK	PAGE																		
Urban		021 022 023 024 025 026 027 028 029 030 031 032 033 034																		
	2107	001 002 003 004 005 006 007 008 009 010 011 012 013 014 015 016 017 019 020 021 022 023 024 025																		
	2108	001 002 003 004 005 006 007 008 009 010 011 012 013 014 015 016 017 018 019 020 021 022 023 024 025 026 027 028 029 030 031 032 033 034 035 036 037																		
	2109	001 002 003 004 005 006 007 008 009 010 011 012 013 014 015 016 017 018 019 020 021 022 023 024 025 026 027 028 029 030 031																		
	2110	001 002 003 004 005 006 007 008 009 010 011 012 013 014 015 016 017 018 019 020 021																		
	2111	001 002 003 004 005 006 007 008 009 010 011 012 013 014 015 016 017 018 019 020 021 022 023 024 025 026 027 028 029 030																		
	2112	001 005 006 007 008 009 010 011 012 013 014 015 016 017 018 019 020 021 022 023 024 025 026 027 028 029 030 031																		
	2113	001 002 003 004 005 006 007 008 009 010 011 012 013 014 015 016 017 018 019 020																		

**Table 2: Zone Report**

URBAN/ RURAL	MAP BOOK	PAGE																			
Urban		021 022 025 026																			
	2114	001 002 003 004 005 006 007 008 009 010 011 012 013 014 015 016 017 018 019 020																			
	2115	001 002 003 004 005 006 007 008 009 010 011 012 013 014 015 016 017 018 019																			
	2116	001 002 003 004 005 006 007 008 009 010 011 012 013 014 015 016 017 018 019 020																			
	2118	001 002 003 004 005 006 007 008 009 010 011 012 013 014 015 016 017 018 019 020																			
		021 022 023 024 025 026 027 028 029																			
	2119	001 002 003 004 005 006 007 008 009 010 011 012 013 014 015 016 017 019 020 021																			
		022 023 024 025 026 027 028 029 030																			
	2120	001 002 003 004 005 006 007 008 009 010 011 012 013 014 015 016 017 018 019 020																			
		021 022 023 024 025 026 027 028 029 030 031 032 033 034																			
2121	001 002 003 004 005 006 007 008 009 010 011 012 013 014 015 016 018 021 023 024																				
	025 026 027 028 029																				
2122	001 002 003 004 005 006 007 008 009 010 011 012 013 014 015 016 017 018 019 020																				



**Table 2: Zone Report**

URBAN/ RURAL	MAP BOOK	PAGE																				
Urban		021	023	024	025	026	028	029	030													
	2123	001	002	003	004	005	006	007	008	009	010	011	012	013	014	015	016	017	018	019	020	
		021	022	023	024	025	026	027	028	029	030	031	032	033	034							
	2124	001	003	004	005	006	007	008	009	010	011	012	013	014	015	016	017	018	020	021	022	
	2125	001	002	003	004	005	006	007	008	009	010	011	012	013	014	015	016	017	018	019	020	
		021	022	023	024	025	026	027	028	029	030	031	032	033	034	035	036					
	2126	001	002	003	004	005	006	007	008	009	010	011	012	013	014	015	016	017	018	019	020	
		021	022	023	024	025	026	027	028	029	030	031	032	033	034	035	036	037	038			
	2127	001	002	003	004	005	006	007	008	009	010	011	012	013	014	015	016	017	018	019	020	
		021	022																			
	2128	001	002	003	004	005	006	007	008	009	010	011	012	013	014	015	016	017	018	019	020	
		021	022	023	024	025	026	027	028	029	030	031	032									
	2129	001	002	003	004	005	006	007	008	009	010	011	012	013	014	015	016	017	018	019	020	
		021	022	023	024	025	026	027	028	029	030	031	032	033	034	035	036					

**Table 2: Zone Report**

URBAN/ RURAL	MAP BOOK	PAGE																			
Urban	2130	001 002 003 004 006 007 008 009 010 011 012 013 014 015 016 017 018 019 020 021 022 023 024 025 026 027 028 029 030 031																			
	2131	001 002 003 004 005 006 007 008 009 010 011 012 013 014 015 016 017 018 019 020 021 022 023 024 025 026 027																			
	2132	001 002 003 004 005 006 007 008 009 010 011 012 013 014 015 016 017 018 019 020 021 022																			
	2134	001 002 003 004 005 006 007 008 009 010 011 012 013 014 015 016 017 018 019 020 021 022 023 024 025 026 027 028 029 030 031 032 033 034 035 036 037 038 039 040 041																			
	2135	001 002 003 004 005 006 007 008 009 010 011 012 013 014 015 016 017 018 019 020 021 022 023 024 025 026 027 028 029 030 031 032 033 034 035 036 037 038																			
	2136	001 002 003 004 005 006 007 008 009 010 011 012 013 014 015 016 017 018 019 020 021 022 023 024 025																			
	2137	001 002 003 004 005 006 007 008 009 010 011 012 013 014 015 016 017 019 020 023																			

**Table 2: Zone Report**

URBAN/ RURAL	MAP BOOK	PAGE																			
Urban		024 025 026 027 028 029 030 031																			
	2138	001 002 003 004 005 006 007 008 009 010 011 012 013 014 015 016 017 018 019 020 021 022 023 024 025 026 027 028 029																			
	2139	001 002 003 004 005 006 007 008 009 010 011 012 013 014 015 016 017 018 019 020 021 022 023 024 025																			
	2146	001 002 003 004 005 006 007 008 009 010 011 012 013 014 015 016 017 018 019 020 021 022 023 024 025 026 027 028 029 030 031 032 033 034 035 036 037 038 039 040 041 042 043																			
	2148	001 002 003 004 005 006 007 008 009 010 011 012 013 014 015 016 017 018 019 020 021 022 023 024 025 026 027 029 030 031 032																			
	2149	001 002 003 004 005 006 007 008 009 010 011 012 013 014 015 016 017 018 019																			
	2151	001 002 003 004 005 006 007 008 009 010 011 012 013 014 015 016 017 018 019 020 021 022 023 024 025 026 027 028 029 030 031 032 033 034 035 036 037 038 039																			
	2153	001 002 003 004 005 006 007 008 009 010 011 012 013 014 015 016 017 018 019 020																			

**Table 2: Zone Report**

URBAN/ RURAL	MAP BOOK	PAGE																			
Urban		021	022	023	024	025	026	027	028	029	030	031	032	033	034	035	036				
	2156	001	002	003	004	005	006	007	008	009	010	011	012	013	014	015	016	017	018	019	020
		021	022	023	024	025	026	027	028	029											
	2157	001	002	003	004	005	006	007	008	009	010	011	012	013	014	015					
	2159	001	002	003	004	005	006	007	008	009	010	011	012	013	014	015	016	017	018	019	020
		021	022	023	024	025	026	027	028	029	030										
	2160	001	002	003	004	005	006	007	008	009	010	011	012	013	014	015	016	017	018		
	2161	001	002	003	004	005	006	007	008	009	010	011	012	013	014	015	016	017	018	019	020
		021	022	023	024	025	026														
	2162	001	002	003	004	005	006	007	008	009	010	011	012	013	014	015	016	017	018	019	
2163	001	002	003	004	005	006	007	008	009	010	011	012	013	014	015	016	017	018	019	020	
	021	022	023	024	025																
2164	001	002	003	004	005	006	007	008	009	010	011	012	013	014	015	016	017	018	019	020	

**Table 2: Zone Report**

URBAN/ RURAL	MAP BOOK	PAGE																			
Urban		021	022	023																	
	2166	001	002	003	004	005	006	007	008	009	010	011	012	013	014	015	016	017	018	019	020
		021	022	023	024	025	026	027	028	031	032	033	034	035	036	037	038	039	040	041	042
		043	044	045	046																
	2167	001	002	003	004	005	006	007	008	009	010	011	012	013	014	015	016	017	018	019	020
		021	022	023	024																
	2168	001	002	003	004	005	006	007	008	009	010	011	012	013	014	015	016	017	018	019	020
		021	022	023	024	025	026	027													
	2169	001	002	003	004	005	006	007	008	009	010	011	012	013	014	015	016	017	018	019	020
		021	022	023	024	025	026														
2170	001	002	003	004	005	006	007	008	009	010	011	012	013	014	015	016					
2171	001	002	003	004	005	006	007	008	009	010	011	012	013	014	015	016	017	018	019	020	
	021	022	023	024																	
2172	001	002	003	004	005	006	007	008	009	010	011	012	013	014	015	016	017	018	019	020	

**Table 2: Zone Report**

URBAN/ RURAL	MAP BOOK	PAGE																			
Urban		021	022	023	024	025	026	027	028	029	030	031	032	033							
	2173	001	002	003	004	005	006	007	008	009	010	011	012	013	014	015	016	017	018	019	020
	2174	001	002	003	004	005	006	007	008	009	010	011	012	013	014	015	016	017	018	019	020
		021	022	023	024	025	026	027	028	029	030										
	2175	001	002	003	004	005	006	007	008	009	010	011	012	013	014	015	016	017	018	019	020
		021	022	023	024	025	026	027	028	029	030	031	032	033	034	035	036	037	038	039	040
	2176	001	002	003	004	005	006	007	008	009	010	011	012	013	014	015	016	017	018	019	020
		021	022	023	024	025	026	027	028	029	030	031	032	033	034						
	2177	001	002	003	004	005	006	007	008	009	010	011	012	013	014	015	016	017	018	019	020
021		022	023	024	025	026	027	028	029	030	031	032	033	034	035	036	037	038	039	040	
041		042	043	044	045	046	047	048													
2178	001	002	003	004	005	006	007	008	009	010	011	012	013	014	015	016	017	018	019	020	
	021	022	023	024	025	026	027	028	029	030	031	032									
2180	001	002	003	004	005	006	007	008	009	010	011	012	013	014	015	016	017	018	019	020	

**Table 2: Zone Report**

URBAN/ RURAL	MAP BOOK	PAGE																			
Urban		021	022	023	024	025	026														
	2181	001	002	003	004	005	006	007	008	009	010	011	012	013	014	015	016	017	018	019	020
		021	022	023	024	025	026	027	028	029	030	031	032								
	2182	001	002	003	004	005	006	007	008	009	010	011	012	013	014	015	016	017	018	019	020
		021	022	023	024	025	026	027	028												
	2184	001	002	003	004	005	006	007	008	009	010	011	012	013	014	015	016	017	018	019	020
		021	022	023	024	025	026	027	028	029	030	031	032	033	034	035	036	037	038	039	040
		041	042	043	044	045	046	047	048	049	050	051	052	053	054	055	056	057	058	059	
	2190	001	002	003	004	005	006	007	008	009	010	011	012	013	014	015	016				
2201	001	002	003	004	005	006	007	008	009	010	011	012	013	014	015	016	017	018	019	020	
	021	022	023	024	025	026	027	028	029	030	031	032	033	034	035						
2202	001	002	003	004	005	006	007	008	009	010	011	012	013	014	015	016	017	018	019	020	
	021	022	023	024	025	026															
2203	001	002	003	004	005	006	007	008	009	010	011	012	013	014	015	016	017	020	021	022	

**Table 2: Zone Report**

URBAN/ RURAL	MAP BOOK	PAGE																			
Urban		023 024 025 026 027 028 029 030																			
	2204	001 002 003 004 005 006 007 008 009 010 011 012 013 014 015 016 017 018 019 020 021 022 023 024 025 026 027 028 029 030 031 032 033 035																			
	2205	001 002 003 004 006 007 008 009 010 021 022 023 024 025 026 027 028 029																			
	2206	001 002 003 004 005 006 007 008 009 010 011 012 013 014 015 016 017 018 019 020 021 022 023 024 025 026 027 028 029 030 031 032 033 034 035 036 037 038																			
	2209	001 002 003 004 005 006 007 008 009 010 011 012 013 015 016 017 018 019 020 021 022 023 024 025 026 027 028 029 030 031 032 033 034 035 036 037 038 039 040 041 043																			
	2210	003 004 005 006 007 008 009 010 011 012 013 014 015 016 017 018 019 020 021 022 023 024 025 026 027 028 029 030 031 032 033																			
	2212	001 002 003 004 005 006 007 008 009 010 011 012 013 014 015 016 017 018 019 020 021 022 023 024 025 026 027 028																			
	2213	001 002 003 004 005 006 007 008 009 010 011 012 013 014 015 016 017 018 019 020																			



**Table 2: Zone Report**

URBAN/ RURAL	MAP BOOK	PAGE																			
Urban		021																			
	2214	001 002 003 004 005 006 007 008 009 010 011 012 013 014 015 016 017 018 019 020 021 022 023 024 025 026																			
	2215	001 002 003 004 005 006 007 009 010 011 015 016 017 018 019 020 021 022 023 024 025 026 027 028																			
	2216	001 002 003 004 005 006 007 008 009 010 011 012 013 014 015 016 017 018 019 020 021 022 024 025 026 027 028 029 030 031 032 033 034 035 036 037 038 039																			
	2217	001 002 003 004 006 007 009 010 011 012 013 014 015 016 017 018 022 024 025 026 027 028 029 030 031 032 033																			
	2218	001 002 003 004 005 006 007 008 009 010 011 012 013 014 015 016 017 018 019 020 021 022 023 024 025																			
	2219	001 002 003 004 005 006 007 008 009 010 011 012 013 014 015 016 017 018 019 020 021 022 023 024 025 026 027																			
	2220	001 002 003 004 005 006 007 008 009 010 011 012 013 014 015 016 017 018 019 020																			

**Table 2: Zone Report**

URBAN/ RURAL	MAP BOOK	PAGE																			
Urban		021 022																			
	2221	001 002 003 004 005 006 007 008 009 010 011 012 013 014 015 016 017 018 019 020 021																			
	2222	001 002 003 004 005 006 007 008 009 010 011 012 013 014 015 016 017 018 019 020 021 022 023 024 025 027 029 030 031 032 033 034 035 036 037																			
	2224	001 002 003 004 005 006 007 008 009 010 011 012 017 019 022 024 025 026 027 028 029 030 031 032 033 034 035																			
	2225	001 002 003 004 005 006 007 008 009 010 011 012 013 014 015 016 017 018 019 020 021 022 023																			
	2226	001 006 007 008 009 010 011 012 013 014 015 016 017 018 019 020 021 022 023 024 025 026 027 028 029 030 031																			
	2227	001 002 003 005 006 007 008 009 010 011 012 013 014 015 016 017 018 020 021 022 023 024 025 026 028 029 030 031 032 033																			
	2228	001 002 003 004 005 006 007 008 009 010 011 012 013 014 015 016 017 019 020 021																			

**Table 2: Zone Report**

URBAN/ RURAL	MAP BOOK	PAGE																			
Urban		022 023 024 025 026 027 028 029 030																			
	2229	001 002 003 004 005 006 007 008 009 010 011 012 013 014 015 016 017 018 019 020 021 022 023 024 025 026 027 028 029 030 031 032 033 034 035 036 037																			
	2230	001 002 003 004 005 006 007 008 009 010 011 012 013 014 015 016 017 018 019 020 021 022 023 024																			
	2231	001 002 003 004 005 006 007 008 009 010 011 012 013 014 015 016 017 018 019 020 021 022 023																			
	2233	001 002 003 004 005 006 007 008 009 010 011 012 013 014 015 016 017 018 019 020 021 022 023 024 025 026 027 028 029 030 031 032 033																			
	2234	001 002 003 004 005 006 007 008 009 011 012 013 014 015 016 017 018 019 020 021 022 023 024 025 026																			
	2235	001 002 003 004 006 007 008 009 010 011 014 015 016 017 018 019 020 021 022																			
	2236	001 002 003 004 005 006 007 008 009 010 011 012 014 015 016 017 019 020 021 022 023																			

**Table 2: Zone Report**

URBAN/ RURAL	MAP BOOK	PAGE																			
Urban	2237	001	002	003	004	005	006	007	008	009	010	011	012	013	014	015	016	017	018	019	020
		021	022	023	024																
	2238	002	003	004	005	006	007	008	009	010	011	012	013	014	015	016	017	018	019	020	021
		022	023	024	025																
	2239	001	002	003	004	005	006	007	008	009	010	011	012	013	014	015	016	017	018	019	020
		021	022	023	024	025	026														
	2240	001	002	003	004	005	006	007	008	009	010	011	012	013	014	015	016	017	018	019	020
	021	022	023	024	025	026															
2241	001	002	003	004	005	006	007	008	009	010	011	012	013	014	015	016	017	018	019	020	
	021	022	023	024	025	026	027														
2242	001	002	003	004	005	006	007	008	009	010	011	012	013	014	015	016	017	019	020	021	
	022	023	024	025	026	027															
2243	001	002	003	004	005	006	007	008	009	010	011	012	013	014	015	016	017	018	019	020	
	021	022																			



**Table 2: Zone Report**

URBAN/ RURAL	MAP BOOK	PAGE																			
Urban	2254	001	002	003	004	005	006	007	008	009	010	011	012	013	014	015	016	017	018	019	020
		021	022	023	024	025	026	027	028	029	030	031	032	033	034	035	036	037			
	2255	001	002	003	004	005	006	007	008	009	010	011	012	013	014	015	016	017	018	019	020
		021	022	023	024	025	026	027													
	2257	001	002	003	004	005	008	009	010	011	012	013	014	016	018	019	020				
	2258	001	002	003	004	005	006	007	008	009	011	012	013	014	015	016	017	018	019	021	023
		025	026	027	028	029	030														
	2259	001	002	003	004	005	006	007	008	009	010	011	012	013	014	015	016	017	018	019	020
	021	022	023	024																	
2260	001	002	003	004	005	006	007	008	009	010	011	012	013	014	017	018	019	020	021	022	
	023	024																			
2261	002	003	004	006	009	011	012	013	014	015	016	017	018	019	020	021	022	024	025	029	
	030	031	032	033	034	035	036	037	038	039	040										
2263	001	002	003	004	005	006	007	008	009	010	011	012	013	014	015	016	017	018	019	020	

**Table 2: Zone Report**

URBAN/ RURAL	MAP BOOK	PAGE																		
Urban		021 024 025 026 027 028 029 030 031 032 033 034 035 036 037 038 039																		
	2264	001 003 004 005 006 007 008 009 010 011 012 013 014 015 016 017 018 019 020 021 022																		
	2265	001 002 003 004 005 006 007 008 009 010 011 012 013 014 015 016 017 018 019 020 021 022 023																		
	2266	001 002 003 004 005 006 007 008 009 010 011 012 013 014 015 016 017 018 019 020 021 022 023 024 025 026 027 028																		
	2269	001 002 003 004 005 006 007 008 009 010 011 012 013 014 015 016 017 018 019 020 021 022 023 024 025																		
	2271	001 002 003 004 005 006 007 008 009 010 011 012 013 014 015 016 017 018																		
	2272	001 002 003 004 005 006 007 008 009 010 011 012 013 014 015 016 017 018 019 020 021 022 023 024 025 026 027 028 029 030 031 032 033 034 035																		
	2274	001 002 003 004 005 006 007 008 009 010 011 012 013 014 015 016 017 018 019 020 021 022 023 024 025 026 027 028																		

**Table 2: Zone Report**

URBAN/ RURAL	MAP BOOK	PAGE																																								
Urban	2275	002	004	005	006	007	008	009	010	011	012	013	014	015	016	017	018	021	022	023	024	025	026	027	028	029	030	031	032	033												
	2276	001	002	003	004	005	006	007	008	009	010	011	012	013	014	015	016	017	018	019	020	021	022	023	024	025	026	027	028	029	030	031	032	033	034	035	036	038	039	040	041	042
	2277	001	002	003	004	005	006	007	008	009	010	011	012	013	014	015	016	017	018	019	020	021	022	023	024	025	026	027	028	031												
	2278	001	002	003	004	005	006	007	008	009	010	011	012	013	014	015	016	017	018	019	020	021	022	023	024	025	026	027	028	029	030	031	032									
	2279	001	002	003	004	005	006	007	008	009	010	011	012	013	014	015	016	017	018	019	020	021	022	023	024	025	026	027	028	029	030	031	032	033								
	2280	001	002	003	004	005	006	007	008	009	010	011	012	013	014	015	016	017	018	019	020	021	022	023	024	025																
	2281	001	002	003	004	005	006	007	008	009	010	011	012	013	014	015	016	017	018	019	020																					



**Table 2: Zone Report**

URBAN/ RURAL	MAP BOOK	PAGE
Urban		021 022
	2283	001 002 003 004 005 006 007 008 009 010 011 012 013 014 015 016 017 018 019 020 021 022 023 024 025
	2284	001 002 003 004 005 006 007 008 009 010 011 012 013 014 015 016 017 018 019 020
	2285	001 002 003 004 005 006 007 008 009 010 011 012 013 014 015 016 017 018 019 020 021
	2286	001 002 003 004 005 006 007 008 009 010 011 012 013 014 015 016 017 018 019 020 021 022 023 024
	2287	001 002 003 004 005 006 007 008 009 010 011 012 013 014 015 016
	2289	001 002 003 004 005 008 009 010 011 012 013 014 015 016 017 018 019 020 021 022 023 024 025 026 027 028 029 030 031 032
	2290	001 002 004 006 007 008 009 010 011 012 013 014 015 016 017 018 019 020 021 022 023 025 026 027 028



**Table 2: Zone Report**

URBAN/ RURAL	MAP BOOK	PAGE																			
Urban	2308	001	002	003	004	005	006	007	008	009	010	011	012	013	014	015	016	017	018	019	020
		021	022	023	024																
	2309	001	002	003	004	005	006	007	008	009	010	011	012	013	014	015	016	017	018	019	020
		021	022	023	024	025	026	027	028	029											
	2310	001	002	003	004	005	006	007	008	009	010	011	012	013	014	015	016	017	018	019	020
		021	022	023	024	025															
	2311	001	002	003	004	005	006	007	008	009	010	011	012	013	014	015					
	2314	001	002	003	004	005	006	007	008	009	010	011	012	013	014						
2315	001	002	003	004	005	006	007	008	009	010	011	012	013	014	015	016	017	018	019	020	
		021	022	023	024	025	026	027	028												
2316	001	002	003	004	005	006	007	008	009	010	011	012	013	014	015	016	017	018	019	020	
		021	022	023	024	025	026	027	028	029	030	031									
2317	001	002	003	004	005	006	007	008	009	010	011	012	013	014	015	016	017	018	019	020	

**Table 2: Zone Report**

URBAN/ RURAL	MAP BOOK	PAGE																			
Urban	2319	001 002 003 005 006 007 008 009 010 011 012 013 014 015 016 017 018 019 020 021 022																			
	2320	001 002 003 004 005 006 008 009 010 011 012 013 014 015 016 017 018 019 020 021 022 023 024 025 026 027																			
	2321	001 002 003 004 005 006 007 008 009 010 011 012 013 014 015 016 017 018 019 020 021 022 023 024 025 026																			
	2322	001 002 003 004 005 006 007 008 009 010 011 012 013 014 015 016 017 018 019 020 021																			
	2324	001 002 003 004 005 006 007 008 009 010 011 012 013 014 015 016 017 018 019 020 021 022 023 024 025 026 027 028 029 030 031 032 033 034 035																			
	2325	001 002 003 004 005 006 007 008 009 010 011 012 013 014 015 016 017 018 019 020 021 022 023 024 025 026 027 028 029 030 031 032 033																			
	2326	001 002 003 004 005 006 007 008 009 010 011 012 013 014 015 016 017 018 019 020 021 022 023 024 025																			

**Table 2: Zone Report**

URBAN/ RURAL	MAP BOOK	PAGE																																		
Urban	2327	001	002	003	004	005	006	007	010	011	012	013	014	015	016	017	018	019	020	021	022	025														
	2328	001	002	003	004	005	006	007	008	009	010	011	012	013	014	015	016	017	018	019	020	021	022	023	024	025	026	027	028	029	030	031	032	033	034	035
	2329	001	002	003	004	005	006	007	008	009	010	011	012	013	014	015	016	017	018	019	020	021	022	023	024	025	026	027								
	2330	001	002	003	004	005	006	007	008	009	010	011	012	013	014	015	016	017	018	019	020	021	022	023	024	025	026	027	028							
	2331	001	002	003	004	005	006	007	008	009	011	012	013	014	015	016	017	018	019	020	021	022	023	024	025	026	027	028	029	030	031	032				
	2332	001	002	003	004	005	006	007	008	009	010	011	012	013	014	015	016	017	018	019	020	021	022	023	024	025	026	027	028	029	030	031	032	033		
	2333	001	002	003	004	005	006	007	008	009	010	011	012	013	014	015																				
	2334	001	002	003	004	005	006	007	008	009	010	011	012	013	014	015	016																			

**Table 2: Zone Report**

URBAN/ RURAL	MAP BOOK	PAGE																			
Urban	2335	001	002	003	004	005	006	007	008	009	010	011	012	013	014	015	016	017	018	019	020
		021	022	023	024	025	026	027	028	029	030	031	032	033	034	035	036				
	2336	001	002	003	004	005	006	007	008	009	010	011	012	013	014	015	016	017	018	019	020
		021	022	023	024	025	026	027	028	029	030	031	032	033	034	035	036				
	2337	001	002	003	004	005	006	007	008	009	010	011	012	013	014	015	016	017	018	019	020
		021	022	023	024	025	026	027	028	029	030	031	032	033	034	035	036	037	038	039	
	2338	001	002	003	004	005	006	007	008	009	010	011	012	013	014	015	016	017	018	019	020
		021	022	023	024	025	026	027	028	029	030	031									
2339	001	002	003	004	005	006	007	008	009	010	011	012	013	014	015						
2340	001	002	003	004	005	006	007	008	009	010	011	012	013	014	015	016	017	018	019	020	
	021	022	023	024	025	026	027	028	029	030	031	032	034	035	036						
2341	001	002	003	004	005	006	007	008	009	010	011	012	013	014	015	016	017	018	019	020	
	021	022	023	024	025																
2343	001	002	003	004	005	006	007	009	010	011	012	013	014	015	017	018	019	020	021	022	

**Table 2: Zone Report**

URBAN/ RURAL	MAP BOOK	PAGE																			
Urban		023	024	025																	
	2344	001	002	003	004	005	006	007	008	009	010	011	012	013	014	015	016	017	018	019	020
		021	022	023	024	025	026	027	028	029											
	2345	001	002	003	004	005	006	007	008	009	010	011	012	013	014	015	016	017	018	019	020
		021	022	023	024	025	026	027	028												
	2346	001	002	003	004	005	006	007	008	009	010	011	012	013	017	018	019	020	021	023	024
		025	026	027	028																
	2347	001	002	003	004	005	006	007	008	012	013	014	015	016	017	018	019	020	021	022	023
	024	025	026	027	028	029	030	031	032												
2348	001	002	003	004	005	006	007	008	009	010	011	012	013	014	015	016	017				
2350	001	002	003	004	005	006	007	008	009	010	011	012	013	014	015	016	017	018			
2353	001	002	003	004	005	006	007	008	009	010	011	012	013	014	015	016	017	018	019	020	
	021	022	023	024	025	026	027	028	029	030	031	032	033	034	035						

**Table 2: Zone Report**

URBAN/ RURAL	MAP BOOK	PAGE																			
Urban	2354	001	002	003	004	005	006	007	008	009	010	011	012	013	014	015	016	017	018		
	2355	001	002	003	004	005	006	007	008	009	010	011	012	013	014	015	016	017	018	019	
	2356	001	002	003	004	005	006	007	008	009	010	011	012	013	014	015	016	017	018	019	020
		021	022	023	024	025	026	027	028	029	030	031	032	033	034	035	036	037			
	2357	001	002	003	004	005	006	007	008	009	010	011	012	013	014	015	017	018	019	020	021
		022	023	024	025	026	027	028	029	030	031	032	033								
	2358	001	002	003	004	005	006	007	008	009	010	011	012	013	014	015	016	017	019	021	022
		023	024	025	026	027	028	029	030	031	032	033									
2359	001	002	003	004	005	006	007	008	009	010	011	012	013	014	015	016	017	018	019	020	
	021	022	023	024																	
2360	001	002	003	004	005	006	007	008	009	010	011	012	013	014	015	016	017	018	019	020	
	021	022	023	024	025	026	027	028	029	030											
2362	001	002	003	004	005	006	007	008	009	010	011	012	013	014	015	016	017	018	019	020	
	021	022	023	024	025	026	027	028													









**Table 2: Zone Report**

URBAN/ RURAL	MAP BOOK	PAGE																			
Urban		021	022	023	024	025															
	2408	001	002	003	004	005	006	007	008	009	010	011	012	013	014	015	016	017	018	019	020
		021	022	023	024	025	026	027	028	029	030	031	032	033	034	035	036	037	038	039	040
	2409	001	002	003	004	005	006	007	008	009	010	011	012	013	014	015	016				
	2410	001	002	003	004	005	006	007	008	009	010	011	012	013	014	015	016	017	018	019	020
		021																			
	2412	001	019	020	021	022	023	024	025	026	027	028	029	030	031	032	033				
	2414	001	002	003	004	005	006	007	008	009	010	011	012	013	014	015	016	017	018	019	020
021		022	023	024	025	026	027	028	029	030	031	032	033	034	035						
2415	001	002	003	004	005	006	007	008	009	010	011	012	013	014	015	016	017	018	019	020	
	021	022	023	024	025	026	027	028	029	030											
2416	001	002	003	004	005	006	007	008	009	010	011	012	013	014	015	016	017	018	019	020	
	021	022	023	024	025	026	027	028													



**Table 2: Zone Report**

URBAN/ RURAL	MAP BOOK	PAGE																			
Urban	2427	001	002	003	004	005	006	007	008	009	010	011	012	013	014	015	016	017			
	2428	001	002	003	004	005	006	007	008	009	010	011	012	013	014	015	016	017	018	019	020
		021	022	023	024	025	026	027	028	029	030										
	2429	001	002	003	004	005	006	007	008	009	010	011	012	013	014	015	016	017	018	019	020
		021	022	023	024	025	026														
	2435	001	002	003	004	005	006	007	008	009	010	011	012	013	014	015	016	017	018	019	020
		021	022	023	024	025	026	027	028												
	2436	001	002	003	004	005	006	007	008	009	010	011	012	013	014	015	016	017	018	019	020
		021	022	023	024	025	026														
2437	001	002	003	004	005	006	007	008	009	010	011	012	013	014	015	016	017	018	019	020	
	021	022	023	024	025	026	027	028	029	030	031	032									
2438	001	002	003	004	005	006	007	008	009	010	011	012	013	014	015	016	017	018	019	020	
	021	022	023	024	025	026	027	028	029	030	031	032									
2443	001	002	003	004	005	006	007	008	009	010	011	012	013	014	015	016	017	018	019	020	

**Table 2: Zone Report**

URBAN/ RURAL	MAP BOOK	PAGE																			
Urban		021	022	023	024	025	026														
	2444	001	002	003	004	005	006	007	008	009	010	011	012	013	014	015	016	017	018	019	020
		021	022	023	024	025	026	027	028	029	030	031	032	033	034	035					
	2445	001	003	004	005	006	007	008	009	010	011	012	013	014	015	016	017	018	019	020	021
		022	023	024	025	026	027	028	029												
	2446	001	002	003	004	005	006	007	008	009	010	011	012	013	014	015	016	017	018	019	020
		021	022	023	024	025	026	027	028	029	030	031									
	2447	001	002	003	004	005	006	007	008	009	010	012	013	014	015	016	017	018	019	020	021
		022	023	024	025	026	027	028	029												
2448	001	002	003	004	005	006	007	008	009	010	011	012	013	014	015	016	017	018	019	020	
	021	022	023	024	025	026	027	028	029	030	031	032									
2449	001	002	003	004	005	006	007	008	009	010	011	012	013	014	015	016	017	018	019	020	
	021	022	023	024	025	026	027	028	029	030	031	032	033	034	035	036	037				
2451	001	002	003	004	005	006	007	009	010	011	012	013	014	016	018	019	020	021	022	023	

**Table 2: Zone Report**

URBAN/ RURAL	MAP BOOK	PAGE																				
Urban		024	025	026	027	028	029	030	031	032	033	034	037	038								
	2453	001	002	003	004	005	006	007	008	009	010	011	012	013	014	016	017	018	019	021	022	
		023	024	025	026	027	028	029	030	031	032	033	034	035	036	037	038	039	040	041	042	
		043																				
	2455	001	002	003	004	005	006	007	008	009	010	011	012	013	014	015	016	017	018	020	021	
		022	023	024	025	026	027	028	029	030	031	032	033	034	035	036	037	038	039	040		
	2456	001	002	003	004	005	006	007	008	009	010	011	012	013	014	015	016	017	018	019	020	
		021	022	023	024	025	026	027	028	029	030	031	032	033	034	035	036	037	038	039	040	
2459	001	002	003	004	005	006	007	008	009	010	011	012	013	014	015	016	017	018	019	020		
	021	022	023	024	025	026	027	028	029	030	031	032	033	034	035	036	037	038	039	040		
	041																					
2460	001	002	003	004	005	006	007	008	009	010	011	012	013	014	018	019	020	021	023	031		
	032	034	035																			
2462	001	002	003	004	005	006	007	008	009	010	011	012	013	014	015	016	017	019	020	021		



**Table 2: Zone Report**

URBAN/ RURAL	MAP BOOK	PAGE																			
Urban		022																			
	2463	001	002	003	004	005	006	007	008	009	010	011	012	013	014	015	016	017	018	019	020
		021	022	023	024	025	026	027													
	2464	001	002	004	005	006	007	008	009	010	011	012	013	014	015	016	017	018			
	2466	001	002	004	005	006	007	008	009	010	011	012	013	014	015	016	017	018	019	020	021
		022	023	027	028	029	030	031	033	034	035	036									
	2468	001	002	003	004	005	007	008	009	010	011	013	014	015	016	017	019	020	021	022	023
		024	025	026	027	028															
	2469	001	002	003	004	005	006	007	008	009	010	011	012	013	014	015	016	017	018	019	020
		021	022	023	024	025	026	027	028												
	2470	001	002	003	004	005	006	007	008	009	010	011	012	013	014	015	016	017	018	019	020
		021	022	023	024	025	026	027	028	029	030	031									
	2471	001	002	003	004	005	006	007	008	009	010	011	012	013	014	015	016	017	018	019	020
		021	022	023	024	025	026	027	028	029	030	031	032	033	034	035	036	037	038	039	040

**Table 2: Zone Report**

URBAN/ RURAL	MAP BOOK	PAGE																												
Urban		041	042	043	044	045	046	047	048	049	050	051	052	053	054	055														
	2472	001	002	003	004	005	006	007	008	009	010	011	012	013	014	015	016	017	018	019	020									
		021	022																											
	2473	001	002	003	004	005	006	007	008	009	010	011	012	013	014	015	016	017	018	019	020									
		021	025																											
	2476	001	002	003	004	005	006	007	008	009	010	011	012	013	014	015	016	017	018	019	020									
		021	022	023	024	025	026																							
	2477	001	002	003	004	005	006	007	008	009	010	011	012	013	014	015	016	017	018	019	020									
		021	022	023	024	025	026	027																						
2478	001	002	003	004	005	006	007	008	009	010	011	012	013	014	015	016	017	018	019	020										
	021	022	023	024	025																									
2479	001	002	003	004	005	006	007	008	009	010	011	012	013	014	015	016	017	018	019	020										
	021	022	023	024																										
2480	001	002	003	004	005	006	007	008	009	010	011	012	013	014	015	016	017	018	019	020										

**Table 2: Zone Report**

URBAN/ RURAL	MAP BOOK	PAGE																								
Urban		021	022	023	024	025																				
	2481	001	002	003	004	005	006	007	008	009	010	011	012	013	014	015	016	017	018	019	020					
		021	022	023	024	025																				
	2482	001	002	003	004	005	006	007	008	009	010	011	012													
	2483	001	002	003	004	005	006	007	008	009	010	011	012	013	014	015	016	017	018	019	020					
		021	022	023	024																					
	2484	001	002	003	004	005	006	007	008	009	010	011	012	013	014	015	016	017	018	019	021					
		022	023	024	025																					
2485	001	002	003	004	005	006	007	008	009	010	011	012	013	014	015	016	017	018	019	020						
	021	022	023	024	025	026	027	028	029	030																
2501	001	002	003	004	005	006	008	009	010	012	013	014	015	016	017	018	019	020	021	022						
	024	025	026																							
2502	001	002	004	005	006	007	008	009	010	011	012	013	015	016	017	018	019	020	021	022						
	023	024	025	026	027	028	029	030																		

**Table 2: Zone Report**

URBAN/ RURAL	MAP BOOK	PAGE																			
Urban	2503	001	002	003	004	005	006	007	008	009	010	011	012	013	014	015	016	017	018	019	020
	021	022																			
	2504	001	002	003	004	005	006	007	008	009	010	011	012	013	014	015	016	017	018	019	020
	021	022	023																		
	2505	001	002	003	004	005	006	007	008	009	010	011	012	013	014	015	016	017	018	019	020
	021	022	023	024	025	026	027	028	029	030											
	2506	001	002	003	004	005	006	007	008	009	010	011	012	013	014	015	016	017	018	019	020
	021	022	023	024	025	026	027	028	029	030	031	032	033	034	035						
	2507	001	002	003	004	005	006	007	008	009	010	011	012	013	014	015	016	017	018	019	020
021	022	023	024	025	026	027	028														
2508	001	002	003	004	005	006	007	008	009	010	011	012	013	014	015	016	017	018	019	020	
021	022	023	024	025	027																
2509	001	002	003	004	005	006	007	008	009	010	011	012	013	014	015	016	017	018	019	020	
2510	001	002	003	004	005	006	007	008	009	010	011	012	013	014	015	016	017	018	019	020	

**Table 2: Zone Report**

URBAN/ RURAL	MAP BOOK	PAGE																			
Urban		021	022	023	024	025	026														
	2511	001	002	003	004	005	006	007	008	009	010	011	012	013	014	015	016	017	018	019	020
		021	022	023	024	025	026	027	028	029	030	031	032	033	034	035					
	2512	001	002	003	004	005	006	007	008	009	010	011	012	013	014	015	016	017	018	019	020
		021	022	023	024	025	026	027	028	029	030	031	032	033							
	2513	001	002	003	004	005	006	007	008	009	010	011	012	013	014	015	016	017	018	019	020
		021	022	023	024	025	026	027	028	029	030	031	032	033							
	2514	001	002	003	004	005	006	007	008	009	010	011	012	013	014	015	016	017	018	019	
	2515	001	002	003	004	005	006	007	008	009	010	011	012	013	014	015	016	017	018	019	020
		021	022	023	024	025	026	027	028	029	030										
	2516	001	002	003	004	005	006	007	008	009	010	011	012	013	014	015	016	017	018	019	020
		021	022	023	024	025	026	027	028	029	030	031	032	033							
	2517	001	002	003	004	005	006	007	008	009	010	011	012	013	014	015	016	017	018	019	020
		021	022	023	025	026	027	028													

**Table 2: Zone Report**

URBAN/ RURAL	MAP BOOK	PAGE																			
Urban	2518	001	002	003	004	005	006	007	008	009	010	011	012	013	014	015	016	017	018	019	020
	2519	001	002	003	004	005	006	007	008	009	010	011	012	013	014	015	016	017	018	019	020
	2520	001	002	003	004	005	006	007	008	009	010	011	012	013	014	015	016	017	018	019	020
	2521	001	002	003	004	005	006	007	008	009	010	011	012	013	014	015	016	017	018	019	021
	2522	001	002	003	004	005	006	007	008	009	010	011	012	013	014	015	016	017	018	019	020
	2523	001	002	003	004	005	006	007	008	009	010	011	012	013	014	015	016	017	018	019	020
	2524	001	002	003	004	005	006	007	008	009	010	011	012	013	014	015	016	017	018	019	020

**Table 2: Zone Report**

URBAN/ RURAL	MAP BOOK	PAGE																			
Urban	2525	001	002	003	004	005	006	007	008	009	010	011	012	013	014	016	017	018	019	020	021
		022	023	024	025	026	027	028	029												
	2526	001	002	003	004	005	006	007	008	009	010	011	012	013	014	015	016	017	018	019	020
		021	022	023	024	025	026														
	2527	001	002	003	004	005	006	007	008	009	010	011	012	013	015	016	017	018	019	020	021
		022	023	024	025	026	027	028	029	030											
	2528	001	002	003	004	005	006	007	008	009	010	012	013	014	015	016	017	018	019	020	021
022		023	024	025	027	028	029	030	031	032	033	034	035	036	037						
2529	001	002	003	004	005	006	007	008	009	010	011	012	013	014	015	016	017	018	019	020	
	021	022	023	024	025	027	028														
2530	001	002	003	004	005	006	007	008	009	010	011	012	013	014	015	016	017	019	020	021	
	022	023	024	025	026	027	028	029	030	031	032	033	034	035	036	037	038	039	040	041	
2531	001	002	003	004	005	006	007	008	009	010	011	012	013	014	015	016	017	018	019	020	
	021	022	023	024	025	026	027	028	029	030	031	032	033	034	035						

**Table 2: Zone Report**

URBAN/ RURAL	MAP BOOK	PAGE																			
Urban	2532	001	002	003	004	005	006	007	008	009	010	011	012	013	014	015	016	017	018	019	020
		021	022	023	024	025	026	027	028	029	030	031	032								
	2533	001	002	003	004	005	006	007	008	009	011	012	014	015	016	017	018	019	020	021	022
		023	024	025	026	027	028	029													
	2534	002	003	004	005	006	007	008	009	010	011	012	013	014	015	016	017	018	019	020	021
		022	023	024	025	026	027														
	2535	001	002	003	004	005	006	007	008	009	010	011	012	013	014	015	016	017	018	019	020
	021	022	023	024	025	026	027	028	029	030	031										
2536	001	002	003	004	005	006	007	008	009	010	011	012	013	014	015	016	017	018	019	020	
	021	022	023	024	025	026	027	028	029	030											
2537	001	002	003	004	005	006	007	008	009	010	011	012	013	014	015	017	018	019	020	021	
	022	023	024	025	026																
2538	001	002	003	004	005	006	007	008	009	010	011	012	013	014	015	016	017	021	022	023	
	024	025	026	027	028	029	030	031													



**Table 2: Zone Report**

URBAN/ RURAL	MAP BOOK	PAGE																			
Urban	2542	001	002	004	005	006	007	008	009	010	011	012	013	014	015	016	017	018	019	020	021
		022	023	024	025	026	027	028	029	030	031	032									
	2543	001	002	003	004	005	006	007	008	009	010	011	012	013	014	015	016	017	018	019	020
		021	022	023	024	025	026	027	028	029	030	031	032	033	034						
	2544	001	002	003	004	005	006	007	008	009	010	011	012	013	014	015	016	017	018	019	020
		021	022	023	024	025	026	027	028	029	030	031	032	033	034	036	037	038	039	040	041
		042																			
	2545	001	002	003	004	005	006	007	008	009	010	011	012	013	014	015	016	017	018	019	020
		021	022	023	024	025	026														
2546	001	002	003	004	005	006	007	009	010	011	012	013	014								
2547	001	002	003	004	005	006	007	008	009	010	011	012	013	014	015	016	018	019	021	024	
	025	026	027	028	029	030	031														
2548	001	002	004	006	007	008	009	010	011	012	013	014									
2549	002	004	005	006	008	009	010	011	012	013	014	015	016	017	018	019	020	021	022	023	

**Table 2: Zone Report**

URBAN/ RURAL	MAP BOOK	PAGE																			
Urban		024	025	026	027																
	2550	001	002	003	005	006	007	008	009	010	011	012	013	014	015	018	019	020	021	022	023
	2551	001	002	003	004	005	006	007	009	010	011	012	013	014	015	016	018	019	020	021	022
		023	024	025	026	028	029	030	031	032	033	034	035	037	038	039	041	043	044	045	046
	2552	002	004	005	006	007	008	009	010	011	012	013	014	015	016	017	018	019	020	021	022
		023	024	025	026	027	028	029	030	031	032	033	034	035	036	037	038	039	040	041	042
		043	044	045	046	047	048	049													
	2553	001	002	003	004	005	006	007	008	009	010	011	012	013	014	015	016	017	018	019	
	2555	001	002	003	004	005	006	007	008	009	010	011	012	013	014	015	016	017	018	019	020
		021	022	023	024	025	026	027	028	029	030	031	032	033	034	035	036	037	038	039	
2556	001	002	003	004	005	006	007	008	009	010	011	012	013	014	015	016	017	018	019	020	
	021	022	023	024	025	026	027	028	029	030	031										
2557	001	002	003	004	005	006	007	008	009	010	011	012	013	014	015	016	017	018	019	020	
	021	022	023	024	025	026	027														

**Table 2: Zone Report**

URBAN/ RURAL	MAP BOOK	PAGE																			
Urban	2558	001	002	003	004	005	006	007	008	009	010	011	012	013	014	015	016	017	018	019	020
	021	022	023	024	025	026	027	028	029	030	031	032	033	034	035	036	037	038	039	040	
	041	042	043	044																	
	2559	001	003	004	005	006	007	008	009	010	011	012	013	014	015	016	017	018	019	020	021
	022	023	024	025	026	027	029	030	031	032	033	034									
	2560	001	002	003	004	005	006	007	008	009	010	011	012	013	014	015	016	017	018	019	020
	021	022	023	024	025	026	027	028	029	030	031	032	033	034	035	036	037	038	039	040	
	2561	003	005	006	007	009	010	011	012	013	014	015	016	017	018	019	020	021	022	023	024
	025	026	027	028	029	030	031	032	033												
	2562	001	003	004	005	006	007	008	009	010	011	012	013	014	015	016	017	018	019	020	021
	022	023	024																		
	2563	001	002	003	004	005	006	007	008	016	017	018	019	020	021	022	023	024	025	026	027
	028	029	030	031	032	033	034	035	036	037	038	039	040	041	042						
	2564	001	002	003	004	005	006	007	008	009	010	011	012	013	014	015	016	017	018	019	020

**Table 2: Zone Report**

URBAN/ RURAL	MAP BOOK	PAGE																			
Urban		021	022	023	024	025	026	027	028	029	030	031	032	033							
	2565	001	002	003	004	005	006	007	008	009	010	011	012	013	014	015	016	017	018	019	020
		021																			
	2566	001	002	003	004	005	006	007	008	009	010	011	012	013	014	015	016				
	2568	001	002	003	004	005	006	007	008	009	010	011	012	013	014	015	016	017	018	019	020
	2569	001	002	003	004	005	006	007	008	009	010	011	012	013	014	015	016	017	018	019	020
		021	022	023	024	025															
	2570	001	002	003	004	005	006	007	008	009	010	011	012	013	014	015	016	017	018	019	020
	2571	001	002	003	004	005	006	007	008	009	010	011	012	013	014	015	016	017	018		
2572	001	002	003	004	005	006	007	008	009	010	011	012	013	014	015	016	017	018	020	021	
	023	025	026	027	028	029	030	031	032	033	034	035	036	037	038	039	040	041	042	043	
	044	045	046	047	048	049															
2580	001	002	003	004	005	006	007	008	009	010	011	012	013	014	015	016	017	018	019		

**Table 2: Zone Report**

URBAN/ RURAL	MAP BOOK	PAGE																							
Urban	2581	001	002	003	004	005	006	007	012	027	028	029													
	2582	001	002	003	004	005	006	007	008	009	010	011	012	013	014	015	016	017	018	019	020				
		021	022	023	024	025	026	027	028	029	030	031	032	033	034	035	036	037	038	039	040				
		041																							
	2601	001	002	003	004	005	006	007	008	009	010	011	012	013	014	015	016	017	018	019	020				
		021	022	023	024	025	026	027	028	029	030	031	032	033	034	035	036	037	038	039	040				
041		042	043	044	045	046	047	048	049	050	051	052	053	054	055	056	057	058	059	060					
061		062	063	064	065	066	067	068	069	070	071	072	073	074	075	076	077								
2602	001	002	003	004	005	006	007	008	009	011	012	013	014	015	016	017	018	019	020	021					
	022	023																							
2603	001	002	003	004	005	006	007	009	010	011	012	013	014	015	017	018	019	020	021	022					
	023	024	025	026																					
2604	001	002	003	004	005	006	007	008	009	010	011	012	013	014	015	016	017	018	019	020					
	021	022	023	024	025	026	027	028	029	030	031	032	033	034	035	036	037	038	039	040					

**Table 2: Zone Report**

URBAN/ RURAL	MAP BOOK	PAGE																				
Urban		041	042																			
	2605	001	002	003	004	005	006	007	008	009	010	011	012	013	014	015	016	017	018	019	020	
		021	022	023	024	025																
	2606	001	002	003	004	005	006	007	008	009	010	011	012	013	014	015	016	017	018	019	020	
		021	022	023	024	025	026	027	028	029												
	2607	001	002	003	004	005	006	007	008	009	010	011	012	013	014	015	016	017	018	019	020	
		021																				
	2608	001	002	003	004	005	006	007	008	009	010	011	012	013	014	015	016	017	018	019	020	
		021	022	023	024	025	026	027	028	029	030	031	032	033								
2609	001	002	003	004	005	006	007	008	009	010	011	012	013	014	015	016	017	018	019	020		
	021	022	023	024	025	026	027	028	029	030												
2610	001	002	003	004	005	006	007	008	009	010	011	012	013	014	015	016	017	018	019	020		
	021	022	023	024	025	026	027	028	029													
2611	001	002	003	004	005	006	007	008	009	010	011	012	013	014	015	016	017	018	019	020		

**Table 2: Zone Report**

URBAN/ RURAL	MAP BOOK	PAGE																			
Urban		021	022	023	024	025	026	027	028	029	030	031	032	033	034	035	036	037	038	039	040
	2612	001	002	003	004	005	006	007	008	009	010	011	012	013	014	015	016	017	018	019	020
	2613	001	002	003	004	005	006	007	008	009	010	011	012	013	014	015	016	017	018	019	020
	2615	001	002	003	004	005	006	007	008	009	010	011	012	013	014	015	016	017	018	019	020
	2616	001	002	003	004	005	006	007	008	009	010	011	012	013	014	015	016	017	018	019	020
	2617	001	002	003	004	005	006	007	008	009	010	011	012	013	014	015	016	017	018	019	020
	2618	001	002	003	004	005	006	007	008	009	010	011	012	013	014	015	016	017	018	019	020
		021	022	023	024																

**Table 2: Zone Report**

URBAN/ RURAL	MAP BOOK	PAGE																			
Urban	2619	001	002	003	004	005	006	007	008	009	010	011	012	013	014	015	016	017	018	019	020
		021	022	023	024	025	026	027	028												
	2620	001	002	003	004	005	006	007	008	009	010	011	012	013	014	015	016	017	018	019	020
		021	022	023	024	025	026	027	028	029											
	2621	001	002	003	004	005	006	007	008	009	010	011	012	013	014	015	016	017	018	019	020
		021	022	023	024	025	026	027	028	029	030	031	032	033	034						
	2622	001	002	003	004	005	006	007	008	009	010	011	012	013	014	015	016	017	018	019	020
		021																			
2623	001	002	003	004	005	006	007	008	009	010	011	012	013	014	015	016	017	018	019	020	
	021	022	023	024	025	026	027	028	029	030	031	032									
2624	001	002	003	004	005	006	007	008	009	010	011	012	013	014	015	016	017	018	019	020	
2625	001	002	003	004	005	006	007	008	009	010	011	012	013	014	015	016	017	018	019	020	
	021	022	023	024	025	026	027	028	029	030	031	032	033	034	035	036	037	038	039		
2626	001	002	003	005	006	007	008	009	010	011	012	013	014	015	016	017	018				



**Table 2: Zone Report**

URBAN/ RURAL	MAP BOOK	PAGE																			
Urban	2627	001	002	003	004	005	006	007	008	009	010	011	012	013	014	015	016	017	018	019	020
		021	022	023	024	025	026	027	028	029	030	031	032	033	034	035					
	2628	002	003	004	005	006	007	008	009	010	011	012	013	014	015	016	024	025			
		001	002	003	004	005	006	007	008	009	010	011	012	013	014	015	016	017	018	019	020
	2629	021	022	023	024	025	026	027	028	029	030	031	032	033							
		001	002	003	004	005	006	007	008	009	010	011	012	013	014	015	016	017	018	019	020
	2631	021	022	023	024	025	026	027	028	029	030	031	032	033	034						
		001	002	003	004	005	006	007	008	009	010	011	012	013	014	015	016	017	018	019	020
	2632	021	022	023	024	025	026	027	028	029	030	031	032	033	034						
001		002	003	004	005	006	007	008	009	010	011	015	020	021	022	023	024	025	026	027	
2633	028																				
	001	002	003	004	005	006	007	008	009	010	011	012	013	014	015	016	017	018	019	028	
2634	029	030	031	032	033	034	035	036	037	038	039										
	001	002	003	004	005	006	007	008	009	010	011	012	013	014	015	016	017	018	019	021	
2637	022	023	024	025	026	027	028	029	030	031	032	033	034	035	036	037	038	039	040		
	001	002	003	004	005	006	007	008	009	010	011	012	013	014	015	016	017	018	019	020	

**Table 2: Zone Report**

URBAN/ RURAL	MAP BOOK	PAGE																			
Urban		021	022	023	024	025	026	027	028	029	030	031	032	033	034						
	2638	001	002	003	004	005	006	007	008	009	010	011	012	013	014	015	016	017	018	019	020
		021	022	023	024	025	026	027	028	029	030	031	032	033	034	035	036	037	038	039	
	2639	001	002	003	004	005	006	007	008	009	010	011	012	013	014	015	016	017	018	019	020
		021	022	023	024	025	026	027	028	029	030	031	032	033	034	035	036	037	038	039	
	2640	001	002	003	004	005	006	007	008	009	010	011	012	013	014	015	016	017	018	019	020
		021	022	023	024	025	026	027	028	029	030	031	032								
	2642	001	002	003	004	005	006	007	008	009	010	011	012	013	014	015	016	017	018	019	021
		022	023	024	025	026	027	028	029	030	031	032									
	2644	001	002	003	004	005	006	007	008	009	010	011	012	013	014	015	016	017	018	019	020
	021	022	023	024	025	026	027	028	029	030	031										
2645	001	002	003	004	005	006	007	008	009	010	011	012	013	014	015	016	017	018	019	020	
	021	024	025																		
2646	001	002	003	004	005	006	007	008	009	010	011	012	013	014	015	016	017	018	019	020	

**Table 2: Zone Report**

URBAN/ RURAL	MAP BOOK	PAGE																			
Urban		021	022	023	024	025															
	2647	001	002	003	004	005	006	007	008	009	010	011	012	013	014	015	016	017	018	019	020
		021	022	023	024	025	026	027	028	029	030	031									
	2648	001	002	003	004	005	006	007	008	009	010	011	012	013	014	015	016	017	018	019	020
		021																			
	2649	001	002	003	004	005	006	007	008	009	010	011	012	013	014	015	016	017	018	019	020
		021	022	023	024	025	026														
	2650	001	002	003	004	005	006	007	008	009	010	011	012	013	014	015	016	017	018	019	020
		021	022	023	024	025	026	027	028	029	030	031	032	033	034	035	036				
2651	001	002	003	004	005	006	007	008	009	010	011	012	013	014	015	016	017	018	019	020	
	021	022	023	024																	
2653	001	002	003	004	005	006	007	008	009	010	011	012	013	014	015	016	017	018	019	020	
	021	022	023	024	025	026															
2654	001	002	003	004	005	006	007	008	009	010	011	012	013	014	015	016	017	018	019	020	

**Table 2: Zone Report**

URBAN/ RURAL	MAP BOOK	PAGE																			
Urban		021 022 023 024 025 026 027 028 029 030 031 032 033 034 035 036 037 038 039 040 041 042																			
	2656	001 002 003 004 005 006 007 008 009 010 011 012 013 014 015 016 017 018 019 020 021 022 023 024 025 026 027 028 029 030 031 032																			
	2660	001 002 003 004 005 006 007 008 009 010 011 012 013 014 015 016 017 018 019 020 021 022 023 024 025																			
	2661	001 002 003 004 005 006 009 010 011 012 013 014 015 016 017 018 019 020 021 022 023 024 025 026 027 028 029																			
	2662	001 002 003 004 005 006 007 008 009 010 011 012 013 014 015 016 017 018 019 020 021 022 024 025																			
	2664	001 002 003 004 005 006 007 008 009 010 011 012 013 014 015 016 017 018 019 020 021 022 023 024 025 026 027 028																			
	2666	001 002 003 004 005 006 007 008 009 010 011 012 013 014 015 016 017 018 019 020 021 022 023 024 025 026 027 028 029 030																			

**Table 2: Zone Report**

URBAN/ RURAL	MAP BOOK	PAGE																			
Urban	2667	001	002	003	004	005	006	007	008	009	010	011	012	013	014	015	016	017	018	020	021
		022	023	024	025	026	027	028													
	2668	001	002	003	006	007	008	009	010	011	012	013	014	015	016	017	018	019	020	021	022
		023																			
	2669	001	002	003	004	005	006	007	008	009	010	011	012	013	014	015	016	017	018	019	020
		021	022	023	024	025															
	2671	001	002	003	004	005	006	007	008	009	010	011	012	013	014	015	016	017	018	019	020
		021	022	023	024	025	026	027	028	029	030	031	032	033							
2672	001	002	003	004	005	006	007	008	009	010	011	012	013	014	015	016	017	018	019	020	
	021	022	023	024	025	026	027	030	031												
2673	001	002	003	004	005	006	007	008	009	010	011	012	013	014	015	016	017	018	019	020	
	021	022	023																		
2676	001	002	003	004	005	006	007	008	009	010	011	012	013	014	015	016	017	018	019	020	
	021	022	023	024	025																

**Table 2: Zone Report**

URBAN/ RURAL	MAP BOOK	PAGE																				
Urban	2677	001	002	003	004	005	006	007	008	009	010	011	012	013	014	015	016	017	018	019	020	
		022	023																			
	2678	001	002	003	004	005	006	007	008	009	010	011	012	013	014	015	016	017	018	019	020	
		021	022	023	024	025	026	027														
	2679	001	002	003	004	005	006	007	008	009	010	011	012	013	014	015	016	017	018	019	020	
		021	022	023	024	025																
	2680	001	002	003	004	005	006	007	008	009	010	011	012	013	014	015	016	017	018	019	020	
		021	022	023																		
	2681	001	002	003	004	005	006	007	008	009	010	011	013	014	015	016	017	019	020	021		
2682	001	002	003	004	005	007	008	009	011	012	013	014	015	016	017	018	019	021	022	023		
	024	025	026	027	028																	
2683	001	002	003	004	005	006	007	008	009	010	011	012	013	014	015	016	017	018	019	020		
	021	022	023	024	025	026	027	028														
2684	001	002	003	004	005	006	007	008	009	010	011	012	013	014	015	016	017	018	019			

**Table 2: Zone Report**

URBAN/ RURAL	MAP BOOK	PAGE																			
Urban	2685	001 002 003 004 005 006 007 008 009 010 011 012 013 014 015 016 017 018 019 020 021 022 023																			
	2686	001 002 003 004 005 006 007 008 009 010 011 012 013 014 015 016 017 018 019 020 021 022 023 024 025 026 027																			
	2687	001 002 003 004 005 006 007 008 009 010 011 012 013 014 015 016 017 018 019 020 021 022 023 024 025 026																			
	2688	001 002 003 004 005 006 007 008 009 010 011 013 014 015 016 017 018 019 020 021 022 023 024 025 026 027 028 029 030 031 032 033 034 035 036 037 038 039 040 041 042 043																			
	2689	001 002 003 004 005 006 010 011 012 013 014 015 016 017 018 019 021 022 023 024 025 026 027 028																			
	2690	001 002 003 004 005 006 007 008 009 010 011 012 013 014 015 016 017 018 019 020 021 022 023																			
	2692	001 002 003 004 005 006 007 008 009 010 011 012 013 014 015 016 017 018 019 020																			

**Table 2: Zone Report**

URBAN/ RURAL	MAP BOOK	PAGE																			
Urban		021 022 023 024																			
	2694	001 003 004 005 006 007 008 009 010 012 013 014 015 016 017 018 019																			
	2695	001 002 003 004 005 006 007 008 009 010 011 012 013 014 015 016 017 018 019 020 021 022																			
	2696	001 002 003 004 005 006 007 008 009 010 011 012 013 014 015 016 017 018 019 020 021 022 023 024 025 026 027 028 029 030																			
	2697	001 002 003 004 005 006 007 008 009 010 011 012 013 014 015 016 017 018 019 020 021 022 023 024 025																			
	2701	001 002 003 004 005 006 007 008 009 010 011 012 013 014 015 016 017 018 019 020 021 022 023 024 025 026 027 028 029 030 031 032 033 034 035 036 037 038 039 040 041 042 043 044 045 046 047 048 049 050 051 052 053 054 055 056 057 058 059 060 061 062 063 064 065 066 067 068 069 070 071 072 073 074 075 076 077 078 079 080 081 082 083 084 085 086 087 088 089 090 091 092 093 094 095 096 097 098 099 100 101 102 103 104 105 106 107 108 109																			



**Table 2: Zone Report**

URBAN/ RURAL	MAP BOOK	PAGE																			
Urban	2706	001	002	003	004	005	006	007	008	009	010	011	012	013	014	015	016	017	018	019	020
		021	022	023	024	025	026	027	028	029	030	031	032	033	034	035					
	2707	001	002	003	004	005	006	007	009	010	011	012	013	014	015	016	017	018	019	020	021
		022	023	024	025	026	027	028	029	030	031	032	033	034							
	2708	001	002	003	004	005	006	007	008	009	010	011	012	013	014	015	016	017	018	019	020
		021	022	023	024	025	026	027	028	029	030	031									
	2711	001	002	003	004	005	007	008	009	010	011	012	013	014	015	016	017	018	019	020	021
		022																			
2712	001	002	003	004	005	006	007	008	009	010	011	012	013	014	015	016	017	018	019	020	
	021	022	023	024	025	026	027	028	029	030											
2715	001	002	003	004	005	006	007	008	009	010	011	012	013	014	015	016	017	018	019	020	
	021	022	023	024	025	026	027	028	029	030	031	032	033	034	035	036					
2717	002	003	004	005	006	007	008	010	011	012	013	014	015	016	017	018	019	021	022	023	
	024																				

**Table 2: Zone Report**

URBAN/ RURAL	MAP BOOK	PAGE																				
Urban	2718	001	002	003	004	005	006	007	008	009	010	011	012	013	014	015	016	017	018	019	020	
		021	022	023	024																	
	2722	001	002	003	004	005	006	007	008	009	010	011	012	013	014	015	016	017	018	019	023	
		024	025	026	027	028	030	031	032	033	034	035	036	037								
	2723	001	002	003	004	005	006	007	008	009	010	011	012	013	014	015	016	017	018	019	020	
		021	022	023																		
	2724	001	002	003	004	005	006	007	008	009	010	011	012									
	2726	001	002	003	004	005	006	007	008	009	010	011	012	013	014	015	016	017	018	019	020	
		021	022	023	024	025	026															
2727	001	002	003	004	005	006	007	008	009	010	011	012	013	014	015	016	017	018	019	020		
	021	022	023	024																		
2728	001	002	003	004	005	006	007	008	009	010	011	012	013	014	015	016	017	018	019	020		
	021	022	023	024	025	026	027	028	029	030	031											
2729	001	002	003	004	005	006	007	008	009	010	011	012	013	014	015	016	017	018	019	020		

**Table 2: Zone Report**

URBAN/ RURAL	MAP BOOK	PAGE																			
Urban		021 022 023 024 025 026 027																			
	2731	001 002 003 004 005 006 007 008 009 010 011 012 013 014 015 016 017 018 019 020 023 024 026 027 028 029																			
	2733	001 002 003 005 006 007 008 009 010 011 012 013 014 015 016 017 018 019 021 022 023 024 026 027 028 029																			
	2734	001 002 003 004 005 006 007 008 009 010 011 012 013 014 015 016 017 018 019 020 021 022 023 024 025 026 027 028 029 030 031 032 033																			
	2741	001 002 003 004 005 006 007 008 009 010 011 012 013 014 015 016 017 018 019 020 021 022 023 024 025 026 027 028 029																			
	2745	001 002 003 004 005 006 007 008 009 010 011 012 013 014																			
	2746	001 002 003 004 005 006 007 008 009 010 011 012 013 014 015 016 017 018																			
	2747	001 002 003 004 005 006 007 008 009 010 011 012 013 014 015 016 017 018 019 020 021 022 023 024 025																			

**Table 2: Zone Report**

URBAN/ RURAL	MAP BOOK	PAGE																			
Urban	2748	001	002	003	004	005	006	007	008	009	010	011	012	013	014	015	016	017	018	019	020
		021	022	023	024	025	026	027	028	029	030	031	032	033	034	035	036	037	038	039	040
		041																			
	2755	001	002	003	004	005	006	007	008	009	010	011	012	013	014	015	016	017			
	2761	001	002	003	004	005	006	007	008	009	010	011	012	013	014	015	016	017	018	019	020
		021	022	023	024	025	026	027	028	029	030	031	032	033	034	035	036	037	038	039	040
	2762	003	004	005	006	007	008	009	010	011	013	014	015	016	017	018	019	020	022	023	025
		026	027	028	029	030	031	032	033	034	035	036	037	038	039	040					
	2763	001	002	003	004	005	006	007	008	009	010	011	012	013	014	015	016	017	018	019	020
021		022	023	024	025	026	027	028	029	030	031	032	033	034	035	036	037				
2764	001	002	003	004	005	006	007	008	009	010	011	012	013	014	016	017	018	019	020	021	
2766	001	002	003	004	005	006	007	008	009	010	011	012	013	014	015	016	017	018	019	020	
	021																				
2768	001	002	003	004	005	006	007	008	009	010	011	012	013	014	015	016	017	018	019	020	

**Table 2: Zone Report**

URBAN/ RURAL	MAP BOOK	PAGE																					
Urban		021	022	023	024	025	026	027	028	029	030												
	2769	001	002	003	004	005	006	007	008	009	010	011	012	013	014	015	016	017	018	019	021		
		022	023	024	025	026	027	028															
	2770	001	002	003	004	005	006	007	008	009	010	011	012	013	014	015	016	017	018				
	2779	001	002	003	004	005	006	007	008	009	010	011	012	013	014	015	016	017	018	019	020		
		022	023	024	025	026	027	028	029	030	031	032	033	034	035	036	037	038	039	040	041		
		042	043	044	045	046	047	048															
	2780	001	002	003	004	005	006	007	008	009	010	011	012	013	014	015	016	017	018	019	020		
		021	022	023	024	025	026	027	028	029	030	031	032										
	2781	001	002	003	004	005	006	007	008	009	010	011	012	013	014	015	016	017	018	019	020		
		021	022	023	024	025	026	027	028	029	030	031	032	033	034	035	036						
	2782	001	002	003	004	005	006	007	008	009	010	011	012	013	014	015	016	017	018	019	020		
		021	022	023	024	025	026	027	028	029	030	031	032	033	034	035	036	037	038	039			
	2783	001	002	003	004	005	006	007	008	009	010	011	012	013	014	015	016	017	018	019	020		

**Table 2: Zone Report**

URBAN/ RURAL	MAP BOOK	PAGE																			
Urban		021 022 023 024 025 027 028																			
	2784	001 002 003 004 005 006 007 008 009 010 011 012 013 015 016 017 018 019 020 021 022 023																			
	2785	001 002 003 004 005 006 007 008 009 010 011 012 013 014 015 016 017 018 019 020 021 022 023																			
	2786	001 002 003 004 005 006 007 008 009 010 011 012 013 014 015 016 017 018 019 020 021 022 023 024 025 026																			
	2787	001 002 003 004 005 006 007 008 009 010 011 012 013 014 015 016 017 018 019 020 021 022 023 024 025 026 027 028 029 030 031 032 033 034 035																			
	2801	001 002 003 004 005 006 007 008 009 010 011 012 013 014 015 016 017 018 019 020 021 022 023 024 025 026 027 028 029 030 031 032 033 034 035 036																			
	2802	001 002 003 004 005 006 007 008 009 010 011 012 013 014 015 016 017 018 019 020 021 022 023 024 025 026 027 028 029 030 031 032 033 034 035 036 037 038 039 040 041																			

**Table 2: Zone Report**

URBAN/ RURAL	MAP BOOK	PAGE																			
Urban	2803	001	002	003	004	005	006	007	008	009	010	011	012	013	014	015	016	017	018	019	020
	021	022	023	024	025	026	027	028	029	030	031	032	033	034	035	036	037	038	039	040	
	041	042	043																		
	2805	001	002	003	004	005	006	007	008	009	010	011	012	013	014	015	016	017	018	019	020
	021	022	023	024	025	026															
	2806	001	002	003	004	005	006	007	008	009	010	011	012	013	014	015	016	017	018		
	2807	001	002	003	004	005	006	007	008	009	010	011	012	013	014	015	016	017	018	019	020
021	022	023	024	025	026	027	028	029	030	031	032	033	034	035	036	037	038	039	040		
041																					
2808	001	002	003	004	005	006	007	008	009	010	011	012	013	014	015	016	017	018	019	020	
021																					
2809	001	002	003	004	005	006	007	008	009	010	011	012	013	014	015	016	017	018	019	020	
021	022	023	024	025	026	027	028	029	030	031	032	033									
2810	001	002	003	004	005	006	007	008	009	010	011	012	013	014	015	016	017	018	019	020	

**Table 2: Zone Report**

URBAN/ RURAL	MAP BOOK	PAGE																				
Urban		021	022	023	024	025	026	027	028	029	030	031	032	033	034	035	036	037	038	039	040	
		041	042	043	044	045	046	047	048	049	050	051	052	053	054	055	056	057	058	059	060	
		061	062	063	064	065	066	067	068	069	070	071	072	073	074	075	076	077	078	079	080	
		081	082	083	084	085	086	087	088	089	090	091	092	093	094	095	096	097	098	099	100	
		101	102	103	104	105	106	107	108	109	110	111	112	113	114	115	116	117	118	119	120	
		121	122	123	124	125	126	127	128	129	130	131	132	133	134	135	136					
	2811	001	002	003	004	005	006	007	008	009	010	011	012	013	014	015	016	017	018	019	020	
		021	022	023	024	025	026	027	028	029	030	031	032	033	034	035	036	037	038	039	040	
		041	042	043	044	045	046	047	048	049	050	051	052	053	054	055	056	057	058	059	060	
		061	062	063	064	065	066	067	068	069	070	071	072	073	074	075	076	077	078	079	080	
		081	082	083	084																	
	2812	005	006	007	008	009	010	011	012	013	014	015	016	017	018	019	020	021	022	023	024	
		025	026	027	028	029	030	031	032	033	034	035	036	038	039	040	041	042	044	045	046	
		047	048	049	050	051	052	053	054	055	056	057	058	060	063	064	065	066	068	069	070	
		071	072	073	074	075	076	077	078	079	080	081	082	083	084	085	098	099	100	101	102	



**Table 2: Zone Report**

URBAN/ RURAL	MAP BOOK	PAGE																			
Urban		103	104	105	106	107	108	109	110	111	112	113	114	115	116	117	118	119	120	121	127
	2813	006	007	008	010	012	013	014	018	020	021	022	023	024	027						
	2818	004	005	006	007	008	009	021	022	023	024	025	027	028	029	030	031	032	033	034	
	2819	001	002	003	004	005	012	014	015												
	2820	001	002	003	004	005	006	007	008	009	010	011	012	013	014	015	016	017	018	019	
	2821	005	006	007	008	012	013	019	020	021	022	023	024	025	026						
	2822	001	002	003	004	005	006	007	008	009	010	011	012	013	014	015	016	017	018	019	020
		021	022	023	024	025	026	027	028	029	030	031	032	033	034	035	036	037	038		
	2824	001	002	003	004	005	006	007	008	009	010	011	012	013	014	015	016	017	018	019	020
		021																			
2825	001	002	003	004	005	006	007	008	009	010	011	012	013	014	015	016	017	018	019	020	
	021																				
2826	002	003	004	005	006	007	008	009	010	013	014	019	020	021	022	023	025	026	027	028	

**Table 2: Zone Report**

URBAN/ RURAL	MAP BOOK	PAGE																			
Urban		029	030	034	035	036	037	038	039	040	041	042	043	044	045	046	047	048	049	050	051
		052	053	054	055	056	057	058	059	060	061	062	063	064	065	066	067	068	069	070	071
		072	073	074	075	076	077	078	079	080	081	082	083	084	085	086	087	088	089	090	091
		092	093	094	095	096	097	098	099	100	101	102	103	104	105	106	107	108	109	110	111
		112	113	114	115	116	117	118	119	120	121	122	124	125	126	127	128	129	130	131	132
		133	134	135	136	137	138	139	140	141	142	143	144	145	146	147	148	149	150	151	152
		153	154	155	156	157	158	159	160	161	162	163	164	165	166	167	168	169	170	171	172
		173	174	175	176	177	178	179	180	181	182	183	184	185	186	187	188	189	190	191	192
		193	194	195	196	197	198	199	200												
	2827	001	002	003	004	005	006	007	008	009	010	011	012	013	014	015	016	017	018	019	020
		021	022	023	024	025	026	027	028	029	030	031	032	033	034	035	036	037	038	039	040
		041	042	043	044	045	046	047	048	049	050	051	052	053	054	055					
	2829	001	002	003	005	007	008	009	010	011	012	013	014	015	016	017	018	019	020	021	022
		023	024	025	026	027	028	029	030												
	2830	001	002	003	004	005	006	007	008	009	010	011	012	013	014	015	016	017	018	019	020





**Table 2: Zone Report**

URBAN/ RURAL	MAP BOOK	PAGE																			
Urban	2846	001	002	003	008	009	010	011	012	013	014	015	016	017	018	019	020	021	022	023	
	2848	001	002	003	004	005	006	007	008	009	013	016	017	018	019	020	021	022	023	024	025
		027	029	030	031	032	033	034													
	2849	001	002	003	004	005	006	007	008	009	010	011	012	013	014	015	016	017	018	019	020
		021	022	023	024	025	026	027	028	029	030	031	032	033	034	035	036	037	038	039	040
		041	042	043																	
	2851	001	002	003	004	005	006	007	008	009	010	011	012	013	014	015	016	017	018	019	
2853	001	002	003	004	005	006	007	008	009	010	011	012	013	014	015	016					
2854	001	002	003	004	005	006	007	008	009	010	011	012	013	014	015	016	017	018	019	020	
	021	022	023	024	025	026	027	028	029	030	031	032	033	034	035	036	037	038	039	040	
	041	042	043	044	045	046	047	048	049	050	051	052	053	054	055	056	057	058	059	060	
	061	062	063	064	065	066	067	068	069	070	071										
2855	001	002	003	004	005	006	007	008	009	010	011	012	013	014	015	016	017	018	019	020	
	021	022																			

**Table 2: Zone Report**

URBAN/ RURAL	MAP BOOK	PAGE																			
Urban	2856	001	002	003	004	005	006	007	008	009	010	011	012	013	014	015	016	017	018		
	2857	001	002	003	004	005	006	007	008	009	010	011	012	013	014	015	016	017	018	019	020
		021	022	023	024	025	026	027	028												
	2858	001	002	003	004	005	006	007	008	009	010	011	012	013	014	015	016	017	018		
	2859	001	002	003	004	005	006	007	008	009	010	011	012	013	014	015	016	017	018	019	020
		021	022	023	024	025	026	027	028	029	030	031									
	2860	001	002	003	004	005	006	007	008	009	010	011	012	013	014	016	017	018	019	020	021
		022	023	024	025	026	027	028	029												
2861	001	002	003	004	005	006	007	008	009	010	011	012	013	014	015	016	017	018	019	020	
	021	022	023	024	025	026	027	028	029	030	031	032	033	034	035	036	037	038	039	040	
	041	042	043	044	045	046	047	048	049	050	051	052	053	054	055	056	057	058	060	061	
	062	063	064	065	066	067	068	069	070	071	072	073									
2864	001	002	003	004	005	006	007	008	009	010	011	012	013	014	015	016	017	018	019		
2865	001	002	003	005	007	008	009	010	011	012	013	014	015	016	017	018	019	020	021	022	



**Table 2: Zone Report**

URBAN/ RURAL	MAP BOOK	PAGE																			
Urban	3210	015	022	024																	
	3211	021	022	031	032	033	034	035	036												
	3231	002	003	004	005	006	007	008	009	010	011	012	013	014	015	016	017	018	019	020	021
		022	023	024	025	026	027														
	3244	014	025	026	027	028	029	030	031	032	033	034	035	036	037	038	039	040	041	042	043
		044	045	046	047	048	049	050	051	052	053	055	056	057	058	059	060	061	062	063	064
065		066	067	068	069	070	071	072	073	074	075	076	077	078	079	080	081	082	084	085	
086		087	088	089	090	091	092	093	094	095	096	097	098	099	100	101	102	104	105	106	
107		108	109	110	111	112	113	114	115	116	117	118	119	120	121	122	123	124	125	126	
127		128	129	130	131	132	133	134	135	136	137	138	139	140	141	142	143	144	145	146	
147		148	149	150	151	152	153	154	155	156	157	158	159	160	165	166	167	168	169	170	
171		172	173	174	175	176	177	178	179	180	181	182	183	184	185	186	187	188	189	190	
191	192	193	194	195	196																
3247	025	026	030	031	032	033	037	038	042	043	044	045	046	047	048	049	050	051	052	053	



**Table 2: Zone Report**

URBAN/ RURAL	MAP BOOK	PAGE															
Urban		054 055 056 057 058 059 060 061 062 063 064 065 066 067															
	3270	001 002 003 004 005 006 007 008 009 010 012 013 014 015 016 017 018 019 020 021 022 023															
	3271	001 002 003 004 005 006 007 008 009 010 011 012 013 014 015 016 017 018 019 020 021 022 023 024 025 026 027 028 029 030 031 032															
	3272	010 030 031															
	4001	001 002 003 004 005 006 007 008 009 010 011 012 013 014 015 016 017 018 019 020 021 022 023 024 025 026 027 028 029 030 031 032															
	4002	001 002 003 004 005 006 007 008 009 010 011 012 013 014 015 016 017 018 019 020 021 022 023 024 025 026 027 028 029 030															
	4003	001 002 003 004 005 006 007 008 009 010 011 012 013 014 015 016 017 018 019 020 021 022 023 024 025 026															
	4004	001 002 003 004 005 006 007 008 009 010 011 012 013 014 015 016 017 018 019 020 021 022 023 024 025 026 027 028 029 030 031 032 033 034															



**Table 2: Zone Report**

URBAN/ RURAL	MAP BOOK	PAGE																			
Urban	4012	001	002	003	004	005	006	007	008	009	010	011	012	013	014	015	016	017	018	019	020
		021	023	024	025	026	028	029	030	031	032										
	4013	001	002	003	004	005	006	007	008	009	010	011	012	013	014	015	016	017	018	019	020
		021	022	023	024	025	026	027	028	029	030	031	032	033	034						
	4014	001	002	003	004	005	006	007	008	009	010	011	012	013	014	015	016	017	018	019	020
		021	022	023	024	025	026	027	028	029	030	031	032								
	4015	001	002	003	004	006	007	008	009	010	011	012	013	014	015	016	017	018	019	021	022
		023	024	025	026	027	029	030	031												
4016	001	002	003	004	005	006	007	008	009	010	011	012	013	014	015	016	017	018	019	020	
	021	022	023	024	025	026	027	028	029	030											
4017	001	002	003	004	005	006	007	008	009	010	011	012	013	014	015	017	018	019	020	021	
	023	024	025	026	027	028	029	031	032	034											
4018	001	002	005	006	007	008	009	010	011	012	013	014	015	016	017	018	019	020	021	022	
	023	024	025																		

**Table 2: Zone Report**

URBAN/ RURAL	MAP BOOK	PAGE																			
Urban	4019	001 002 003 004 005 006 007 008 009 010 011 012 013 014 015 016 017 018 019 020 021																			
	4020	001 002 004 005 006 007 008 009 010 011 012 013 014 015 016 017 018 019 020 021 022 023 024 025 026 027 028																			
	4021	001 002 003 004 005 006 007 008 009 010 012 013 014 015 016 017 018 019 020 021 022 023 024 025 026 027 028 029 030 031 032 033 034 035 036 037 038 039 040 041 042 043 044																			
	4022	001 002 003 004 005 006 007 008 009 010 011 012 013 014 015 016 017 018 019 020 021 022 023 024 025 026 027 028 029																			
	4023	002 003 004 005 006 007 008 009 010 011 012 013 014 015 016 022 023 024 025 026 027 028 029 030 031 032 033 034 035 036 037 038 039 040 041 042																			
	4024	001 002 003 004 005 006 007 008 009 010 011 012 015 016 017 018 019 020 021 022 023 024 025 026 027 028 029 030 031 032 033 035 036 037 038 039 040 041 042 043 044																			

**Table 2: Zone Report**

URBAN/ RURAL	MAP BOOK	PAGE																			
Urban	4025	001	002	003	004	005	006	007	008	009	010	011	012	013	014	015	016	017	018	019	020
	021	022	023	024	025																
	4026	001	002	003	004	005	006	007	008	009	010	011	012	013	014	015	016	017	018	019	020
	021	022	023	024	025	026	027	028	029	030	031	032									
	4027	001	002	003	004	005	006	007	008	009	010	011	012	013	014	015	016	017	018	019	020
	021	022	023	024	025	026	027	028	029	030											
	4029	001	002	003	004	005	006	007	008	009	010	011	012	013	014	015	016	017	018	019	020
	021	022	023	024	025	026	027	028	029	030	031	032									
4030	001	002	003	004	005	006	007	008	009	010	011	012	013	014	015	016	017	018	019	020	
021	022	023	024	025	026	027	028	029	030	031	032	033	034	035							
4031	001	002	003	004	005	006	007	008	009	010	011	012	013	014	015	016	017	018	019	020	
	021	022	023	028																	
4032	001	002	003	004	005	006	007	008	009	010	011	012	013	014	015	016	017	018	019	020	
	021	022	023	024																	

**Table 2: Zone Report**

URBAN/ RURAL	MAP BOOK	PAGE																			
Urban	4033	001 002 003 004 005 006 007 008 009 010 011 012 013 014 015 016 017 018 019 020 021 022 023 024 025 026 027 028																			
	4034	001 002 003 004 005 006 007 008 009 010 011 012 013 014 015 016 017 018 019 020 021 022 023 024 025 027 028 029 030 031 032																			
	4035	001 002 003 004 005 007 008 009 010 011 012 013 014 016 017 018 019 020 021 023 025 026 030 033																			
	4036	001 002 003 004 005 006 007 008 009 010 011 012 013 014 015 016 017 018 019 020 021 022 023 024 025 026 027 028 029 030 031																			
	4037	001 002 003 004 005 006 007 008 009 010 011 012 013 014 015 016 017 018 019 020 021 022 023 024 025 026 027 028 029 030 031 032																			
	4038	001 002 003 004 005 006 007 009 010 011 012 013 014 015 016 017 018 019 020 021 022 023 024 025 026 027 028 029																			
	4039	001 002 003 004 008 009 014 017 019 020 021 022 023 024 025 026 027 028 029 030 031 032																			

**Table 2: Zone Report**

URBAN/ RURAL	MAP BOOK	PAGE																			
Urban	4041	001	002	003	004	005	006	007	008	009	010	011	012	013	014	015	016	017	018	019	
	4042	001	002	003	004	005	006	007	008	009	010	011	012	013	014	015	016	017	018	019	020
		021	022	023	024	025	026	027	028	029	030	031	032								
	4043	001	002	003	004	005	006	007	008	009	010	011	012	013	014	015	016	017	018	019	020
		021	022	023	024	025	026	027	028	029	030	031	032								
	4044	001	002	003	004	005	006	007	008	009	010	011	012	013	014	015	016	017	018	019	020
		021	022	023	024	025	026	027	028	029	030										
	4045	001	002	003	004	005	006	007	008	009	010	011	012	013	014	015	016	017	018	019	020
		021	022	023	024	025	026	027	028	029	030	031	032	033							
4046	002	003	004	005	006	007	008	009	010	011	012	013	014	019	020	021	022	023	024	025	
	026	027	028	029	030																
4047	001	002	003	004	005	006	007	008	009	010	011	012	013	014	015	016	017	018	019	020	
	021	022	023	024	025	026	027	028	029	030											
4048	001	002	003	004	005	006	007	008	009	010	011	012	013	014	015	016	017	018	019	020	

**Table 2: Zone Report**

URBAN/ RURAL	MAP BOOK	PAGE																			
Urban		021 022 023																			
	4049	001 002 003 004 005 006 007 008 009 010 011 013 014 015 016 017 018 019																			
	4050	001 002 003 004 005 007 008 010 012 013 014 015 016 017 018 019 020 021 022 023																			
		024 025 026 027 028 029 030																			
	4051	001 002 003 004 005 006 007 008 009 011 012 013 014 015 016 017 018 019 020 021																			
		022 023 024 025 026 027 028 029 030 031 032																			
	4052	001 002 003 004 005 006 007 008 009 010 011 013 014 015 016 017 018 019 020 021																			
		022 023 024 028 029 033																			
4053	001 002 003 004 005 006 007 008 009 010 011 012 013 014 015 016 017 018 019 020																				
	021 022 023 024 025																				
4055	001 002 003 004 005 006 008 010 011 012 013 014 015 016 017 018 019 021 024 025																				
	026 027 028 029 030 031																				
4056	001 002 003 004 005 006 007 008 009 010 011 012 013 014 015 016 017 018 019 020																				
	021 022 023 024 025 026 027 028 030 031 032 033																				



**Table 2: Zone Report**

URBAN/ RURAL	MAP BOOK	PAGE																			
Urban	4057	001	002	003	004	005	006	007	008	009	010	011	012	013	014	015	016	017	018	019	020
		021	022	023	024	025	026	027	028	029	030	031	032								
	4059	001	002	003	004	005	006	007	008	009	010	011	012	013	014	015	016	017	018	019	020
		021	022																		
	4060	001	002	003	004	005	006	007	008	009	010	011	012	013	014	015	016	017	018	019	020
		021	022	023																	
	4061	001	002	003	004	005	006	007	008	009	010	011	012	013	014	015	016	017	018	019	020
		021	022	023	024	025	026	027	028	029											
4062	001	002	003	004	005	006	007	008	009	010	011	012	013	014	015	016	017	018			
4063	001	002	003	004	005	006	007	008	009	010	011	012	013	014	015	016	017	018			
4064	001	002	003	004	005	006	007	008	009	010	011	012	013	014	015	016	017	018	019	020	
	021	022	023	024	025	026	027	028	029	030											
4066	001	002	003	004	005	006	007	008	009	010	011	012	013	014	015	016	017	018	019	020	
	021	022	023	024	025																

**Table 2: Zone Report**

URBAN/ RURAL	MAP BOOK	PAGE																			
Urban	4067	001	002	003	004	005	006	007	008	009	010	011	012	013	014	015	016	017	018	019	020
		021	022	023	025																
	4069	001	002	003	004	005	006	007	008	009	010	011	012	013	014	015	016	017	018	019	020
		021	022	023	024	025															
	4070	001	002	003	004	005	006	007	008	009	010	011	012	013	014	015	016	017	018	019	020
		021	022	023	024	025	026														
	4071	001	002	003	004	005	006	007	008	009	010	011	012	013	014	015	016	017	018	019	020
	4072	001	002	003	004	005	006	007	008	009	010	011	012	013	014	015	016	017	018	019	020
		021																			
4073	001	002	003	004	005	006	007	008	009	010	011	012	013	014	015	016	017	018	019	020	
	021	022	023	024	025	026	027	028	029												
4074	001	002	003	004	005	006	007	008	009	010	011	012	013	014	015	016	017	018	019	020	
	021	022	023	024	025	026	027														
4075	001	002	003	004	005	006	007	008	009	010	011	012	013	014	015	016	017				

**Table 2: Zone Report**

URBAN/ RURAL	MAP BOOK	PAGE																			
Urban	4076	001	002	003	004	005	006	007	008	009	010	011	013	014	015	016	017	018	019	020	021
		022	023	024	025																
	4077	001	002	003	004	005	006	007	008	009	010	011	012	013	014	015	016	017	018	019	020
		021	022	023	024	025	026	027													
	4078	001	003	004	005	006	007	008	009	010	011	012	013	014	015	016	017	018	019	020	021
		022	023	024	025	026	027	028	029	030	031	032	033	034							
	4079	001	002	003	004	005	006	007	008	009	010	011	012	013	014	015	016	017	018	019	020
		021	022	028	029	030															
	4080	001	002	003	004	005	006	007	008	009	010	011	012	013	014	015	016	017	018	019	020
	021	022	023	024	025	027	028	029	030	031	032										
4081	001	002	003	004	005	006	007	008	009	010	011	012	013	014	015	016	017	018	019	020	
	021	022	023	024	025	026	027	028	029	030	031	032	033	034							
4082	001	002	003	004	005	006	007	008	009	011	012	013	014	015	016	017	018	019	020		
4083	001	002	003	004	005	006	007	008	009	010	011	012	013	014	015	016	017	018	019	020	

**Table 2: Zone Report**

URBAN/ RURAL	MAP BOOK	PAGE																				
Urban		021	022	023	024	025	026	027	028	029												
	4084	001	002	003	004	005	006	007	008	009	010	011	012	013	014	015	016	017	018	019	020	
		021	022	023	024	025																
	4085	001	002	003	004	005	006	007	008	009	011	014	015	016	017	018	019	020	021	022	023	
		024	025	026	027	028	029	030	031	032	033											
	4087	001	002	003	004	005	006	007	008	009	010	011	012	013	014	015	016	017	018	019	020	
		021	022	023	024	025	026	027	028	029	030	031	032	033	034	035	036	037				
	4088	001	002	003	004	005	006	007	008	009	010	011	012	013	014	015	016	017	018	019	020	
	4089	001	002	003	004	005	006	007	008	009	010	011	012	013	014	015	016	017	018	019	020	
		021	022	023	024	025	026	027	028	029	030	031	032	033	034	035						
	4090	001	002	003	004	005	006	007	008	009	010	011	012	013	014	015	016	017	018	019	020	
		021	022	023	024	025	026															
	4091	001	002	003	004	005	006	007	008	009	010	011	012	013	014	015	016	017	018	019	020	
		021	022	023	024	025	026															

**Table 2: Zone Report**

URBAN/ RURAL	MAP BOOK	PAGE																			
Urban	4092	001	002	003	004	005	006	007	008	009	010	011	012	013	014	015	016	017	018	019	020
		021	022	023	024	025	026	027	028	029	030	031	032	033							
	4093	001	002	003	004	005	006	007	008	009	010	011	012	013	014	015	016	017	018	019	020
		021	022	023	024	025	026	027	028	029	030	031	032								
	4094	001	002	003	004	005	006	007	008	009	010	011	012	013	014	015	016	017	018	019	020
	4095	001	002	003	004	005	006	007	008	009	010	011	012	013	014	015	016	017	018	019	020
		021	022	023	024	025	026	027	028	029	030	031	032	033	034	035					
	4096	001	002	003	004	005	006	007	008	009	010	011	012	013	014	015	016	017	018	019	020
021		022	023	024	025	026															
4101	001	002	003	004	005	006	007	008	009	010	011	012	013	014	015	016	017	018	019		
4102	001	002	003	004	005	006	007	008	009	010	011	012	013	014	015	016					
4103	001	002	003	004	005	007	008	009	010	011	012	013	014	015	016	017	018	019	020	021	
	022	024																			



**Table 2: Zone Report**

URBAN/ RURAL	MAP BOOK	PAGE																			
Urban	4112	001	002	003	004	005	006	007	008	009	010	011	012	013	014	015	016	017	018	019	020
		021	022	023	024	025	026	027	028	029	030	031	032	033	034	035					
	4113	001	002	003	004	005	006	007	008	009	010	011	012	013	014	015	016	018	019	020	021
		022	023	026																	
	4114	001	002	003	004	005	006	007	008	009	010	011	012	013	014	015	016	017	019	020	021
		022	023	024	025	026	027	028	029	030	031	032	033	034	035	036					
	4115	001	002	003	004	005	006	007	008	009	010	011	012	013	014	015	016	017	018	019	020
		021	022	023	024	025	026	027	028	029											
	4116	001	002	003	005	006	007	009	010	011	012	013	014	015	016	017	018	019	020	021	022
023		024	025	026	027	028	029	030	032	033	034	035									
4117	001	002	003	004	005	006	007	008	009	010	011	012	013	014	015	016	017	018	019	020	
	021	022	023	024	025	026	027	028	029	030	031	032	033	034	035	036	037				
4118	001	002	003	004	005	006	007	008	009	010	012	013	014	017	018	019					
4119	001	002	003	004	005	006	014	015	016	017	018	019	020	021	022	023	024	025	026	027	





**Table 2: Zone Report**

URBAN/ RURAL	MAP BOOK	PAGE																			
Urban	4129	001	002	003	004	005	006	007	008	009	010	011	012	013	014	015	016	017	018	019	020
	021	022	023	024	026	027	028	029	030	031	032	033	034	035	036	037	038				
	4131	001	002	003	004	005	006	007	008	009	011	012	013	015	016	017	018	019	021	022	025
	026	027	028	029																	
	4132	001	002	003	004	005	006	007	008	009	010	011	012	013	014	015	016	017	018	019	020
	021	022	023	024	025	026	027	028	029	030	031	032	033								
	4133	001	002	003	004	005	006	007	008	009	010	011	012	013	014	015	016	017	018	019	020
	021	022	023	024	025	026	027	028	029	030	031	032									
4134	001	002	003	004	005	006	007	008	009	010	011	012	013	014	015	016	017	018	019	020	
021																					
4135	001	002	003	004	005	006	007	008	009	010	011	012	013	014	015	016	017	018	019	020	
021	022	023	024	025	026	027	028	029	030	031	032										
4136	001	002	003	004	005	006	007	008	009	010	011	012	013	014	015	016	017	018	020	021	
022	023	024	025	026	027	028	029	030													

**Table 2: Zone Report**

URBAN/ RURAL	MAP BOOK	PAGE																			
Urban	4137	001	002	003	004	005	006	007	008	009	010	011	012	013							
	4138	001	002	003	004	005	006	007	008	009	010	011	012	013	014	015	016	017	018	019	020
		021	022	023	024	025	026	027	028	029	030	031	032								
	4139	001	002	003	004	005	006	007	008	009	010	011	012	013	014	015	016	017	018	019	020
		021	022	023	024	025	026	027	028	029											
	4140	002	003	004	005	006	007	008	009	010	011	016									
	4141	002	003	004	005	006	007	008	009	010	011	012	013	014	015	016	017	018			
	4142	001	002	003	004	005	006	007	008	009	010	011	012	013	014	015	016	017	018		
	4143	001	002	003	004	005	006	007	009	010	011	012	013	014	015	016	019				
4144	001	002	003	004	005	006	007	008	009	010	011	012	013	014	015	016	017	018	019	020	
	021	022	023	024																	
4145	001	002	003	004	005	006	007	008	009	010	011	012	013	014	015	016	017	018	019	020	
	021	022	023	024	025	026	027	028	029	030	032	033	034	035	036	037	038	039	040	041	



**Table 2: Zone Report**

URBAN/ RURAL	MAP BOOK	PAGE																			
Urban	4157	001	002	003	004	005	006	007	008	009	010	011	012	013	014	015	016	017	018	019	020
	021	022	023	024	025	026	027	028	029	030	031	032									
	4158	001	002	003	004	005	006	007	008	009	010	011	012	013	014	015	016	017	018	019	020
	021	022	023	024	025	026	027	028	029	030	031	032	033	034							
	4159	001	002	003	004	005	006	007	008	009	010	011	012	013	014	015	016	017	018	019	020
	021	022	023	024	025	026	027	028	029	030	031	032									
	4160	001	002	003	004	005	006	007	008	009	010	011	012	013	014	015	016	017	018	019	020
021	022	023	024	025	026	027	028	029	030	031	032										
4161	001	002	003	004	005	006	007	008	009	010	011	012	013	014	015	016	017	018	019	020	
021	022	023	024	025	026	027	028	029	030	031	032										
4162	001	002	003	004	005	006	007	008	009	010	011	012	013	014	015	016	017	018	019	020	
021	022	023	024	025	026	027	028	029	030	031	032	033	034	035	036	037					
4163	001	002	003	004	005	006	007	008	009	010	011	012	013	014	015	016	017	018	019	020	
021	022	023	024																		

**Table 2: Zone Report**

URBAN/ RURAL	MAP BOOK	PAGE																			
Urban	4164	001	002	003	004	005	006	007	008	009	010	011	012	013	014	015	016	017	018	019	020
		021	022	023	024	025	026	027	028	029	030	031	032								
	4165	003	004	005	006	007	008	009	010	011	012	013	014	015	016	017	018	019	020	021	022
		023	024	025	026																
	4166	002	003	004	005	006	007	008	009	010	011	012	013	014	015	016	017	018	019	020	021
		022	023	024	025	026															
	4167	001	002	003	004	005	006	007	008	009	010	011	012	013	014	015	016	017	018	019	020
		021	022	023	024	025	026	027	028	029											
4168	001	002	003	004	005	006	007	008	009	010	011	012	013	014	015	017	018	019	020	021	
	022	023	024	025																	
4169	001	002	003	004	005	006	007	008	009	010	011	012	013	014	015	016	017	018	019	020	
	021	022	023	024	025	026	027	028	029	030	031	032	033	034	035	036	037	038			
4170	001	002	003	004	005	006	007	008	009	010	011	014	015	016	017	018	019	020	021	022	
	023	024	025	026	027	028	029	030	031	032	033	034	035	036	037	038	039	040	041	042	

**Table 2: Zone Report**

URBAN/ RURAL	MAP BOOK	PAGE																			
Urban	4171	001	002	003	004	005	006	007	008	009	010	011	012	013	014	015	016	017	018	019	020
		021	022	023	024	025	026	027	028	029	030	031	034	035	036						
	4173	001	002	003	004	005	006	007	008	009	010	011	012	013	014	015	016	017	018	019	020
		021	022	023	024	025	026	027	028	029	030	031	032	033							
	4174	001	002	003	004	005	006	007	008	009	010	011	012	013	014	015	016	017	018	019	020
		021	022	023	024																
	4175	001	002	003	004	005	006	007	008	009	010	011	012	013	014	015	016	017	018	019	020
		021	022	023	024	025	026	027	028	029	030	031	032								
4176	001	002	003	004	005	006	007	008	009	010	011	012	013	014	015	016	017	018	019	020	
	021	022	023	024	025	026	027	028	029	030	031	032									
4177	001	002	003	004	005	006	007	008	009	010	011	012	013	014	015	016	017	018	019	020	
	021	023	024	025	026	027	028	029	030												
4178	001	002	003	004	005	006	007	008	009	010	011	012	013	015	016	017	018	019	020	021	
	022	023	024	025	026	027	028	029	030												

**Table 2: Zone Report**

URBAN/ RURAL	MAP BOOK	PAGE																				
Urban	4179	001	002	003	004	005	006	007	008	009	010	011	012	013	014	015	016	017	018	019	020	
	021	022	024	025	026	028	029	030	031													
	4180	001	002	003	004	005	006	007	008	009	010	011	012	013	014	015	016	017	018	019	020	
	021	022	023	024	025	026	027	028	029	030	031											
	4181	001	002	003	004	005	006	007	008	009	010	011	012	013	014	015	016	017	018	019	020	
	021	022	023	024	025	026	027	028	029	030	031	032	033	034	035	036	037					
	4182	001	002	003	004	005	006	007	008	009	010	011	012	013	014	015	016	017	018	019	020	
021	022	023	024	025	026	027	028	029	030													
4183	001	002	003	004	005	006	007	008	009	010	013	014	015	016	017	018	019	020	021	022		
023	024																					
4184	001	002	003	004	005	006	007	008	009	010	011	012	013	014	015	016	017	018	019	020		
021	022	023	024	025	026	027																
4185	001	002	003	004	005	006	007	008	009	010	011	014	015	016	017	018	019	020	021	023		
025	026	027																				

**Table 2: Zone Report**

URBAN/ RURAL	MAP BOOK	PAGE																			
Urban	4186	001	002	003	004	005	006	007	008	009	010	011	012	013	014	015	016	017	018	019	020
		021	022	023	024	025	026	027	028	029	030	031									
	4187	001	002	003	004	005	006	007	008	009	011	012	013	014	015	016	017	018	019	020	021
		022	023	024	025	026	027	028	029	030	031	032	033								
	4188	001	002	003	004	005	006	007	008	009	010	011	012	013	014	015	016	017	018	019	020
		021	022	023	024	025	026	027	028	029	030	031									
	4201	001	002	003	004	005	006	007	008	009	010	011	012	013	014	015	016	017	018	019	020
		021	022	023	024	025	026	027	028	029	030	031	032	033							
4203	001	002	003	004	005	006	007	008	009	010	011	012	013	014	015	016	017	018	019	020	
	021	022	023	026	027	028	029	030													
4204	001	002	003	004	005	006	007	008	010	011	012	013	014	015	016	017	018	019	020		
4205	001	002	003	004	005	006	007	008	009	010	011	012	013	014	015	016	017	018	019	020	
	021	022	023	024	025	026	027	028	029	031	032	033	034	035							
4206	001	002	003	004	005	006	007	008	009	010	011	012	013	015	016	017	018	019	020	021	





**Table 2: Zone Report**

URBAN/ RURAL	MAP BOOK	PAGE																																
Urban	4214	001	002	003	004	005	006	007	008	009	010	011	012	013	014	015	016	017	018	019	020	021	022											
	4215	001	002	003	004	005	006	007	008	009	010	011	012	013	014	015	016	017	018	019	020	021	022	023	024	025	026	027	028	029	030	031	032	033
	4216	001	002	003	004	005	006	007	008	009	010	011	012	013	014	015	016	017	018	019	020	021	022	023	026	028	029	030	031	032	033			
	4217	001	002	003	004	005	006	007	008	009	010	011	012	013	014	015	016	017	018	019	020	021	022	023	024	025	026	027	028	029				
	4218	001	002	003	004	005	006	007	008	009	010	011	012	013	014	015	016	017	018	019	020													
	4220	001	002	003	004	005	006	007	008	009	010	011	012	013	014	015	016	017	018	019	020													
	4221	001	002	003	004	005	006	007	008	009	010	011	012	013	014	015	016	017	018	019	020	021	022	023	024	025	026	027	028	029	030	031	032	
	4223	001	002	003	004	005	006	007	008	009	010	011	012	013	014	015	016	017	018	019	020	021	022	023	024	025	026	027	028	029	030	031	032	

**Table 2: Zone Report**

URBAN/ RURAL	MAP BOOK	PAGE																			
Urban	4224	001	002	003	004	005	006	007	008	009	010	011	012	013	014	015	016	017	018	019	020
		021	022	023	024	025	026	027	028	029	030	031	032	033							
	4225	001	002	003	004	005	006	007	008	009	010	011	012	013							
		021	022	023																	
	4226	001	002	003	004	005	006	007	008	009	010	011	012	013	014	015	016	017	018	019	020
		021	022	023																	
	4227	001	002	003	004	005	006	007	008	009	010	011	012	013	014	015	016	017	018	019	020
		021	022	023																	
4228	001	002	003	004	005	006	007	008	009	010	011	012	013	014	015	016					
	021	022	023																		
4229	001	002	003	004	005	006	007	008	009	010	011	012	013	014	015	016	017	018	019	020	
	021																				
4230	001	002	003	004	005	006	007	008	009	010	011	012	013	014	015	016	017	018	019	020	
	021	022	023	024	025	026	027	028	029	030	031	032	033								
4231	001	002	003	004	005	006	007	008	009	010	011	012	013	014	015	016	017	018	019	020	
	021	022	023	024	025	026	027	028													

**Table 2: Zone Report**

URBAN/ RURAL	MAP BOOK	PAGE																			
Urban	4232	001	002	003	004	006	007	008	009	010	011	012	013	014	015	016	017	018	019	020	021
		022	023	024	025	026	027	028	029												
	4233	001	002	003	004	005	006	007	008	009	010	011	012	013	014	015	016	017	018	019	020
		021	022	023	024	025	026	027	028	029	030	031	032	033							
	4234	001	002	003	004	005	006	007	008	009	010	011	012	013	014	015	016	017	018	019	020
		021																			
	4235	002	003	004	005	006	007	008	009	010	011	012	013	014	015	016	017	018	019	020	021
		022	023	024	025	026	027	028	029												
4236	001	002	003	004	005	006	007	008	009	011	012	013	014	015	016	017	018	019	020	021	
	022	023	024	025	026	027	028	029	030	031											
4237	001	002	003	004	005	006	007	008	009	010	011	012	013	014	015	016	017	018	019	020	
	021	022	023	024	025	026	027	028	029	030	031										
4238	001	002	003	004	005	006	007	008	009	010	011	012	013	014	015	016	017	018	019	020	
	021	022	023	024	025																



**Table 2: Zone Report**

URBAN/ RURAL	MAP BOOK	PAGE																			
Urban		021	022	023	024	025	026	027	028	029	032										
	4247	001	002	003	004	005	006	007	008	009	010	011	012	013	014	015	016	017	018	019	020
		021	022	023	024	025	026	027	028	029	030	031									
	4248	001	002	003	004	005	006	007	008	009	010	011	012	013	014	015	016	017	018	019	020
		021	022	023	024	025	026	027	028	029	030	031	032								
	4249	001	002	003	004	005	006	007	008	009	010	011	012	013	014	015	016	017	018	019	020
		021	022	023	024	025	026	027	028	029	030	031	032	033							
	4250	001	002	003	004	005	006	007	008	009	010	011	012	013	014	015	016	017	018	019	020
		021	022	023	024	025	026	027	028	029	030										
4251	001	002	003	004	005	006	007	008	009	010	011	012	013	014	015	016	017	018	019	020	
	021	022	023	024	025	026	027	028													
4252	001	002	003	004	005	006	007	008	009	010	011	012	013	014	015	016	017	018	019	020	
	021	022	023	024	025	026	027	028	029	030	031	032	033	034	035	036	037				
4254	001	002	003	004	005	006	007	008	009	010	011	012	013	014	015	016	017	018	019	020	

**Table 2: Zone Report**

URBAN/ RURAL	MAP BOOK	PAGE																			
Urban		021	022	023	024	025	026														
	4255	001	002	003	004	005	006	007	008	009	010	011	012	013	014	015	016	017	018	019	020
		021	022	023	024	025	026	027	028												
	4256	001	002	003	004	005	006	007	008	009	010	011	012	013	014	015	016	017	018	020	021
		022	023	026	027	028	029	030	031	032											
	4257	001	002	003	004	005	006	007	008	009	010	011	012	013	014	015	016	017	018	019	020
		021	022	023	024																
	4258	001	002	003	004	005	006	007	008	009	010	011	012	013	014	015	016	017	018		
4259	001	002	003	004	005	006	007	008	009	010	011	012	013	014	015	016	017	018	019	020	
	021	022	023	024	025	026	027	028	029	030	031	032	033	034	035	036	037	038	039	040	
4260	001	002	003	004	005	006	007	008	009	010	011	012	013	014	015	016	017	018	019	020	
	021	023	024	025	026	027	028	029	030	031	032	033	034	035	036	037	038	039	040	041	
4261	001	002	003	004	005	006	007	008	009	010	011	012	013	014	015	016	017	018	019	020	
	021	022	024	025	026	027	028	029	030	031	032	033	034	035	036	037					

**Table 2: Zone Report**

URBAN/ RURAL	MAP BOOK	PAGE																			
Urban	4262	001	002	003	004	005	006	007	008	009	010	011	012	013	014	015	016	017	018	019	020
		021	022	023	024	025	026	027	029	030	031	032	033								
	4263	001	002	003	005	007	008	009	011	013	014	015	016	017	019	020	021	022	023	024	025
		026	027	028	029	031	032	033	034	035	036	037	038	039							
	4264	001	002	003	004	005	006	007	008	009	010	011	012	013	014	015	016	017	018	019	020
		021	022	023	024	025	026														
	4265	001	002	003	004	005	006	007	008	009	010	011	012	013	014	015	016	017	018	019	020
		021																			
4266	001	002	003	004	005	006	007	008	009	010	011	012	013	014	015	016					
4267	001	002	003	004	005	006	007	008	009	010	011	012	013	014	015	016	017	018	019	020	
	021	022	023	024	025	026	027	028	029	030	031	032	033	034	035	036					
4268	001	002	003	004	005	006	007	008	009	010	011	013	014	015	016	017	018	019	020	021	
	022	023	024	025	026	027															
4270	001	002	003	004	005	006	007	008	009	010	011	012	013	014	015	016	017	018	019	020	



**Table 2: Zone Report**

URBAN/ RURAL	MAP BOOK	PAGE																			
Urban		021																			
	4272	001	002	003	004	005	006	007	008	009	010	011	012	013	014	015	016	017	018	019	020
		021	022	023	025	026	027	028	029	030	031										
	4273	001	002	003	004	005	006	007	008	009	010	011	012	013	014	015	016	017	018	019	020
		021	022	023	024																
	4274	001	002	003	004	005	006	007	008	009	010	011	012	013	014	015	016	017	019	020	021
		022	023	024	025	026	027	028	030	031	032	033	034	035	036						
	4275	001	002	003	004	005	006	007	008	009	010	011	012	013	014	015	016	017	019	020	021
		022	023	024	025	026	027	028	029	030	031	032	033								
	4276	001	002	003	004	005	006	007	008	009	010	011	012	013	014	015	016	017	019	020	021
		022	023	024	025	026	027	028	029	030											
	4277	001	002	003	004	005	006	008	009	010	011	012	013	014	015	016	017	018	019	020	021
		022	023	024	025	026	027														
	4278	001	002	003	004	005	006	007	008	009	010	011	012	013	014	015	016	017	018	019	020

**Table 2: Zone Report**

URBAN/ RURAL	MAP BOOK	PAGE																							
Urban		021	022	023	024	025	026	027	028	029	030														
	4279	001	002	003	004	005	006	007	008	009	010	011	012	013	014	015	016	017	018	019	020				
		021	022	023	024	025	026	027	028	029	030	031	032	033											
	4280	001	002	003	004	005	006	007	008	009	010	011	012	013	014	015	016	017	018	019	020				
		021	022	023	024	025	026	027																	
	4281	001	002	003	004	005	006	007	008	009	010	011	012	013	014	015	016	017	018	019	020				
		021	022	023	024	025	026	027	028	029	030	031	032	033	034	035									
	4282	001	002	003	004	005	006	007	008	009	010	011	012	013	014	015	016	017	018	019	020				
		021	022	023	024	025	026	027	028	029	030	031	032	033	034	035	036								
4283	001	002	003	004	005	006	007	008	009	010	011	012	013	014	015	016	017	018	019	020					
	021	022	023	024	025	026	027	028	029	030	031	032	033												
4284	001	002	003	004	005	006	007	008	009	010	011	012	013	014	015	016	017	018	019	020					
	021	022	023	024	025	026	027	028	029	030	031	032	033	034	035	036	037	038							
4285	001	002	003	004	005	006	007	008	009	010	011	012	013	014	015	016	017	018	019	020					

**Table 2: Zone Report**

URBAN/ RURAL	MAP BOOK	PAGE																			
Urban		021	022	023	024	025	026	027	028	029	030	031	032	033	034	035	036				
	4286	001	002	003	004	005	006	007	008	009	010	011	012	013	014	015	016	017	018	019	020
		021	022	023	024	025	026	027	028	029	030										
	4287	001	002	003	004	005	006	007	008	009	010	011	012	013	014	015	016	017	018	019	020
		021	022	023	024	025	026	027	028	029	030	031	032	033	034	035	036	037	038		
	4288	001	002	003	004	005	006	007	008	009	010	011	012	013	014	015	016	017	018	019	020
		021	027	028	029	030	031	032	033												
	4289	001	002	003	004	005	006	007	008	009	010	011	012	013	014	015	016	017	018	019	020
		021	022	023	024	025	026														
4290	001	002	003	004	005	006	007	008	009	010	011	012	013	014	015	016	017	018	019	020	
	021	022	023																		
4291	001	002	003	004	005	006	007	008	009	010	011	012	013	014	015	016	017	018	019	020	
	021	022	023	024	025	026	028	029	030	031	032										
4292	001	002	003	004	005	006	007	008	009	010	011	012	013	014	015	016	017	018	019	020	

**Table 2: Zone Report**

URBAN/ RURAL	MAP BOOK	PAGE																			
Urban		021 022 023 024 025 026 027 028 029 030 031 032																			
	4293	001 002 003 004 005 006 007 008 009 010 011 012 013 014 015 016 017 018 019 020																			
	4294	001 002 003 004 005 006 007 008 009																			
	4295	001 002 003 004 005 006 007 008 009 010 011 012																			
	4296	001 002 003 004 005 006 007 008 009 010 011 012 013 014																			
	4301	001 002 003 004 005 006 007 008 009 010 011 012 013 014 015 016 017 018 019 020 021 022 024 025 026 027																			
	4302	001 002 003 004 005 006 007 008 009 010 011 012 013 014 015 016 017 018 019 020 021 022 023 024 025 026 027 028 029 030 031 032 033 034																			
	4303	001 002 003 004 005 006 007 008 009 010 011 012 013 014 015 016 018 019 022 023 024 025 026 027 028 029 030 031 032 033 034 035																			
	4305	001 002 003 004 005 006 007 008 009 010 011 012 013 014 017 018 019 020 021 022 023 024 025 026 027 028 029 030																			



**Table 2: Zone Report**

URBAN/ RURAL	MAP BOOK	PAGE																			
Urban	4315	001	002	003	004	005	006	007	008	009	010	011	012	013	014	015	016	017	018	019	
	4316	001	002	003	004	005	006	007	008	009	010	011	012	013	014	015	016	017	018	019	020
		021	022	023	024	025	026	027	028	029	030	031	032	033							
	4317	001	002	003	004	005	006	007	008	009	010	011	012								
	4318	001	002	003	004	005	006	007	008	009	010	011	012	013	014	015	016	017	018	019	020
		021	022	023	024	025	026	027	028	029	030	031	032	033	034	035	036	037	038	039	040
		041	042																		
	4319	001	002	003	004	005	006	007	008	009	010	011	012	013	014	015	016	017	018	019	
	4320	001	002	003	004	005	006	007	008	009	010	011	012	013	014						
4321	001	002	003	004	005	006	007	008	009	010	011	012	013	014	015	016					
4322	001	002	003	004	005	006	007	008	009	010	011	012	013	014	015	016	017	018	019	020	
	021	022	023	024	025																
4323	001	002	003	004	005	006	007	008	009	010	011	012	013	014	015	017	019	020	021	022	

**Table 2: Zone Report**

URBAN/ RURAL	MAP BOOK	PAGE																											
Urban		023	024	025	026	027																							
	4324	001	002	003	004	005	006	007	008	009	010	011	012	013	014	016	017	018	019	020	021								
		023	024	025	026	028	029	030	031	032	033	034	035	036	038														
	4325	001	002	003	004	005	006	009	010	011	012	013	014	015	016	019	020	021	022	023	024								
		025	026	027	028	029	030	031	032																				
	4326	001	002	003	004	005	006	007	008	009	010	011	012	013	014	015	016	017	018	019	020								
		021	022	023	024	025	026	027	028	029	030	031	032	033	034	035	036	037											
	4327	001	002	003	004	005	006	007	008	009	010	011	012	013	014	015	016	017	018	019	020								
		021	022	023	024	025	026	027	028																				
	4328	001	002	003	004	005	006	007	008	009	010	011	012	013	014	015	016	017	018	019	020								
		021	022	023	024	025	026	027	028	029	030	031	032	033	034	035													
	4329	001	002	003	004	006	007	008	009	010	011																		
	4330	001	002	003	004	005	006	007	008	009	010	011	012	013	015	016	017	018	019	020	021								
		022	023	024	025	026	027	028	029	030	031	032	033	034	035														

**Table 2: Zone Report**

URBAN/ RURAL	MAP BOOK	PAGE																				
Urban	4331	001	002	003	004	005	006	007	008	009	010	011	012	013	014	015	016	017	018	019	020	
		021	022	023	024	025	026	027	028													
	4332	001	002	003	004	005	006	007	008	009	010	011	012	013	014	015	016	017	018	019	020	
		021	022	023	024	025	026	027	028	029	030											
	4333	001	002	003	004	005	006	007	008	009	010	011	012	013	014	015	016	017	018	019	020	
		021	022	023	024	025	026	027	028	029	030	031										
	4334	001	002	003	004	005	006	007	008	009	010	011	012	013	014	015	016	017	018	019	020	
		021	022	023																		
4335	001	002	003	004	005	006	007	008	009	010	011	012	013	014	015	017	018	019	020	021		
	022	023	024	025	028	029																
4336	001	002	003	004	005	006	007	008	009	010	011	012	013	014	015	016	017	018	019	020		
	021	022	023	024																		
4337	001	002	003	004	005	006	007	008	009	010	011	012	013	014	015	016	017	018	019	020		
	021																					



**Table 2: Zone Report**

URBAN/ RURAL	MAP BOOK	PAGE																			
Urban	4339	002	003	004	005	006	007	008	009	010	012	013	014	015	016	017	018	019			
	4340	001	002	003	004	005	006	007	009	010	011	012	013	014	015	016	017	018	019	020	021
		022	023	024	025	026	027	028													
	4341	001	002	003	004	005	006	007	008	009	010	011	012	013	014	015	016	017	018	019	020
		021	022	023	024	025	026	027	028	029	030	031	032	033	034	035	036				
	4342	001	002	003	004	005	006	007	008	009	010	011	012	013	014	015	016	017	018	019	020
		021	022	023	024	025	026	027	028	029	030	031	032	033	034	035	036	037			
	4343	001	002	003	004	005	006	007	008	009	010	011	012	013	014	015	016	017	018	019	020
		021	022	023	024	025	026	027													
4344	001	002	003	004	005	006	007	008	009	010	011	012	013	014	015	016	017	018	019	020	
	021	022	023	024	025	026															
4345	001	002	003	004	005	006	007	008	009	010	011	012	013	014	015	016	017	018	019	020	
	021	022	023	024	025	026	027	028	029	030	031	032	033	034	035	036					
4348	001	002	003	004	005	006	007	008	009	010	011	012	013	014	015	016	017	018	019	020	

**Table 2: Zone Report**

URBAN/ RURAL	MAP BOOK	PAGE																			
Urban		021 022 023																			
	4350	001 002 003 004 005 006 007 008 009 010 011 012 013 014 015 016 017 018 019 020 021																			
	4352	001 002 003 004 005 006 007 008 009 010 011 012 013																			
	4355	001 002 003 004 005 006 007 008 009 010 011 012 013 014 015 016 017 018 019 020																			
	4356	001 002 003 004 005 006 007 008 009 010 011 012 013 014 015 016 017 018 019 020 021 022 023 024 025 026 027 028																			
	4357	001 002 003 004 005 006 007 008 009 011 012 013 014 015 016 017																			
	4358	001 002 003 004 005 006 007 008 009 010 011 012 013 014																			
	4359	001 002 003 004 005 006 007 008 009 010 011 013 014 015 016 017 018 019 020 021 022 023																			
	4360	001 002 003 004 005 006 007 008 009 010 011 012 013 014 015 016 017 018 019 020 021 022 023 024 025 026 027 028 029 030 031 032 033 034 035																			

**Table 2: Zone Report**

URBAN/ RURAL	MAP BOOK	PAGE																				
Urban	4362	001	002	003	004	005	006	007	008	009	010	011	012	013	014	015	016	017	018	019	020	
		021	022	023	024	025	026															
	4363	001	002	003	004	005	006	007	008	009	010	011	012	013	014	015	016	017	018	019	020	
		021	022	023	024	025	026	027														
	4365	001	002	003	004	005	007	008	009	010	011	012	013	014	015	016	017	018	019	020	021	
		022	023	024	025	026	027	028	029	030												
	4366	001	002	003	004	005	006	007	008	009	010	011	012	013	014	015	016	017	018	019	020	
		021	022	023	024	025	026	027	028	029	030	031	032	033								
4368	001	002	003	004	005	006	007	008	009	010	011	012	013	014	015	016	017	018	019	020		
	021	022	023	024	025	026	027															
4369	001	002	003	004	005	006	007	008	009	010	011	013	014	015	016	017	018	019	020	021		
	022	023	024	025	026	027	028	029	030	031	032	033	034	035	036	037	038	039	040			
4370	001	002	003	004	005	006	007	008	009	010	011	012	013	014	015	016	017	018	019	020		
	021	022	023	024	025	026	027	028	029													



**Table 2: Zone Report**

URBAN/ RURAL	MAP BOOK	PAGE																			
Urban	4383	001	002	003	004	005	006	007	008	009	010	011	012	015	016	017	019	020	021	022	023
		024	025	026	027	028	029														
	4384	001	002	005	006	007	010	011	012	013	014	015	016	017	018	019	021	022	023	024	025
		026	027	028	029	030	031	032	033	034											
	4385	001	002	003	004	005	006	007	008	009	010	011	012	013	014	015	016	017	018	019	020
		021	022	023	024	025															
	4386	001	002	003	004	005	008	010	011	012	013	014	015	016	017	018	019	020	021	022	023
		024	025	026	027	028															
4387	001	002	003	004	005	006	007	008	009	010	011	012	013	014	015	016	017	018	019	020	
	021	022	023	024	026	027	028	029	030	031	032										
4388	001	002	003	004	005	006	007	008	009	010	011	012	013	014	015	016	017	018	019	020	
4391	001	002	003	004	005	006	007	008	009	010	011	012	013	014	015	016	017	018	019	020	
	021	022	023	024	025	026	027	028	029	030	031	032	033	034	036	037	038	039			
4392	001	002	003	004	005	006	007	008	009	010	011	012	013	014	015	016	017	018			

**Table 2: Zone Report**

URBAN/ RURAL	MAP BOOK	PAGE																				
Urban	4401	001	002	003	004	005	006	007	008	009	010	011	012	013	014	015	016	017	018	019	020	
		021	022	024	025	026	027	029	030													
	4402	001	002	003	004	005	006	008	009	010	011	012	013	014	015	016	017	018	020	021	022	
		023	024	025	026	027	028	029	030	031	032											
	4403	001	002	003	004	005	006	007	008	009	010	011	012	013	014	015	016	017	018	019	020	
		021	022	023	024																	
	4404	001	002	003	005	006	007	008	009	010	011	012	013	014	015	016	017	018	019	020	021	
	022	023	025	026	027	028	029	030	031	032	033	034	035	036								
4405	001	002	003	004	005	006	007	008	009	010	011	012	013	014	015	016	017	018	019	020		
	021	022	023	024	025	026	027	028	029	030	031	032	033	034	035	036	037	038	039	040		
	041	042																				
4406	001	002	003	004	005	006	007	008	009	010	011	012	013	014	015	016	017	018	019	020		
	021	022	023	024	025	026	027	028	029													
4407	001	002	003	004	005	006	007	008	009	010	011	012	013	014	015	016	017	018	019	020		

**Table 2: Zone Report**

URBAN/ RURAL	MAP BOOK	PAGE																			
Urban		021																			
	4408	001	002	003	004	005	006	007	008	009	010	011	012	013	014	015	016	017	018	019	020
		021	022	023	024	025	026	027	028	029	030	031	032	033	034	035	036				
	4409	001	002	003	004	005	006	007	008	009	011	012	013	014	015	016	017	018	019	020	021
		022	023	024	025	026	027	028	029												
	4410	001	002	003	004	005	006	007	008	009	010	011	012	013	014	015	016	017	018	019	020
		021	022	023	024	025	026	027													
	4411	001	002	003	004	005	006	007	008	009	010	011	012	013	014	015	016	017	018	019	020
		021	022	023	024	026	027	028	029	030	031	032									
	4412	001	002	003	004	005	006	007	008	009	010	011	012	013	014	015	016	017	018	019	020
		021	022	023	024	025	026	027	028	029	030										
	4413	001	002	003	004	005	006	007	008	009	010	011	012	013	014	015	016	017	018	019	020
		021	025																		
	4414	001	002	003	004	005	006	007	008	009	010	011	012	013	014	016	017	018	019	020	021

**Table 2: Zone Report**

URBAN/ RURAL	MAP BOOK	PAGE																			
Urban		022	023	024	025	026	027	028													
	4415	001	003	004	005	006	007	008	009	010	011	012	013	014	015	016	017	018	019	020	021
		022	023	024	025	026	027	028	029	030	031	032	033	034	035	036	037				
	4416	001	002	003	004	005	006	007	008	009	010	011	012	013	014	015	016	017	018	019	020
		021	022	023	024	026	027														
	4419	001	002	003	004	005	006	007	008	009	010	011	012	013	014	015	016	017	018		
	4420	001	002	003	004	005	006	007	008	009	010	011	012	013	014	015	016	017	018	019	020
		021	022	023	024	025	026	027	028	029	030	031	032	033	034	035	036	037	038	039	040
		041																			
4422	002	003	004	005	006	007	008	009	010	011	012	013	014	015	016	017	018	019	020	021	
	022	023	024	025	026	027	028	029	030	031	032	033									
4423	001	002	003	004	005	006	007	008	009	010	011	012	013	014	015	016	017	018	019	020	
	021	022	023	024	025	026	027	028	029	030											
4425	001	002	003	004	005	006	007	008	009	010	011	012	013	014	015	016	017	018	019	020	



**Table 2: Zone Report**

URBAN/ RURAL	MAP BOOK	PAGE																		
Urban		021 022 023 024 025 026 027 028 029 030 031 032 033 034																		
	4426	001 002 003 004 005 006 007 008 009 010 011 012 013 014 015 016 017 018 019 020 021 022 023 024 025 027 028 029 030 031 032 033 034 036 037 038																		
	4429	001 002 003 004 005 006 007 008 010 011 012 013 014 015 016 017 018 019 020 021 022 023 024 025 026 027 028 029 031 033 034 035 037 038 039																		
	4431	001 002 003 004 005 006 007 008 009 010 011 012 013 014 015 016 017 018 019 020 021 022 023 024 025 026 027 028 029 030 031 032 033 034 035 036 037 038 039 040 041 042 043																		
	4432	001 002 003 004 005 006 007 008 009 010 011 012																		
	4434	001 002 003 004 005 006 007 008 009 010 011 012 013 017 018 021 023 029 032 035 037 038 039 040 046 047 048 049 050 051 052 054																		
	4436	001 002 003 004 006 007 008 009 010 011 012 013 014 015 016 017 018 019 020 023 025																		
	4438	002 006 011 012 013 014 015 035																		

**Table 2: Zone Report**

URBAN/ RURAL	MAP BOOK	PAGE																			
Urban	4440	002	003	004	005	007															
	4441	001	002	003	004	005	006	007	008	009	010	011	012	013	014	015	016	017	018	019	020
		021	022	023	024	025	026	027	028	029	030	031	032	033	034	035	036	037	038	039	
	4442	001	002	003	004	005	006	007	008	009	010	011	012	013	014	016	017	018	019	020	021
		022	023	024	025	026	027	028	029	030	031	032									
	4443	001	002	003	004	005	006	007	008	009	010	011	012	013	014	015	016	017	018	019	020
		021	022																		
	4444	001	002	003	004	005	006	008	009	010	011	012	013	014	015	016	017	018	019	020	021
029																					
4445	001	002	003	004	005	006	008	009	010	011	012	013	014	015	016	017	018	019	020	021	
	022	023	024	025	026	027	028	029	030												
4446	001	002	003	004	005	006	007	008	010	011	014	015	016	017	018	019	020	021	022	023	
	024	025	026	027	028	029	030	031	032	033	034										
4447	001	002	003	004	005	006	007	008	009	010	011	012	013	014	015	018	019	020	021	022	

**Table 2: Zone Report**

URBAN/ RURAL	MAP BOOK	PAGE																		
Urban		023 024 025 026 028 029 030 031 032 033 034 035 036																		
	4448	001 002 003 004 009 010 011 012 013 015 016 017 018 019 020 021 029 030																		
	4449	001 002 003 004 005 006 007 008 009 010 011 012 013 014 015 016																		
	4450	001 002 003 004 005 006 007 008 009 010 011 012 013 014 015 016 017 018 019 020 021 022 023 024 025 026 027 028 029 030 031																		
	4451	001 002 003 004 005 006 007 008 009 010 011 012 013 014 015 016 017 018 019 020 021 022 023																		
	4452	001 002 003 004 005 006 007 008 009 010 011 012 013 014 015 017 018 019 020 021 022 023 024 025 026 027 028																		
	4453	027																		
	4455	003 004 005 006 010 011 026 037 039 042 044 045 046 047 049 051 053 054 055 056 057 059																		
	4456	020 023 024																		

**Table 2: Zone Report**

URBAN/ RURAL	MAP BOOK	PAGE																			
Urban	4457	002	003	004	009	013	014	015	016	017	018	019	020	021	023	024					
	4458	001	002	003	004	005	006	007	008	009	010	011	012	013	015	016	017	018	019	020	021
		022	023	024	025	026	027	028	029	030	031	032	033	034	035	036	037	038	039	040	041
	4459	002	004	005	006	007	008	009	011	012	013	014	015	016	017	018	019	020	021	022	
	4460	002	003	004	005	006	007	008	009	010	011	012	013	014	015	016	017	018	019	020	021
		022	023	024	025	026	027	028	029	030	031	032	033	035							
	4461	025																			
	4462	003	004	005	006	007	008	010	011	012	013	014	015	016	017	026	027	034			
	4464	001	002	003	009	012	017	023													
	4465	003																			
4466	001	002	003	004	005	006	007	008	009	010	011	012	013	014	015	016	017	018	019	020	
	021																				
4467	001	002	003	005	006	007	008	009	010	011	012	013	014	015	016	017	018	019	020	021	

**Table 2: Zone Report**

URBAN/ RURAL	MAP BOOK	PAGE																		
Urban		022 023 024 025 026 027 028 029 030 031 032 033 034 035 036 037																		
	4468	001 002 003 004 005 006 007 008 009 010 011 012 013 014 015 016 017 018 019 020 021 022																		
	4469	001 002 003 004 005 006 007 008 009 010 011 012 013 014 015 016 018 019 020 021 022 023 024 025 026 027 028 029 030 031 032 033 034 035 036 037 038 039 040 041 042 043 044 045 046 047																		
	4470	001 002 003 004 008 009 011 012 013 014 015 016 017 018 019 020 021 022 023 024 025 026 027 028 029																		
	4471	011 028																		
	4472	022																		
	4473	007 012 013 019																		
	4490	001 002 003 004 005 006 007 008 009 010 011 012 013 014 015 016 017 018 019 020 021 022 023 024 025 026 027 028																		

**Table 2: Zone Report**

URBAN/ RURAL	MAP BOOK	PAGE																			
Urban	4491	001	002	003	004	005	006	007	008	009	010										
	4492	001	002	003	004	005	006	007	008	009	010	011	012	013	014	015	016	017	018	019	020
		021	022	023	024	025	026	027	028	029	030	031									
	4493	001	002	003	004	005	006	007	008	009	010	011	012	013	014	015	016	017	018	019	020
		021	022	023	024	025	026	027	028	029	030	031	032	033	034	035	036	037	038		
	4494	001	002	003	004	005	006	007	008	009	010	011	012	013	014	015	016	017	018	019	020
		021	022	023	024																
	5001	001	002	003	004	005	006	007	008	009	010	011	012	013	014	015	016	017	018	019	020
		021	022	023	024	025	026	027	028	029	030	031	032	033	034	035	036	037			
5002	001	002	003	004	005	006	007	008	009	010	011	012	013	014	015	016	017	018	019	020	
	021	022	023	024	025	026	027	028	029	030											
5003	001	002	003	004	005	006	007	008	009	010	011	012	013	014	015	016	017	018	019	020	
	021	022	023	024	025	026	027	028	029	030	031	032	033	034	035	036					
5005	001	002	003	004	005	006	007	008	009	010	011	012	013	014	015	016	017	018	019	020	

**Table 2: Zone Report**

URBAN/ RURAL	MAP BOOK	PAGE																													
Urban		021	022	023	024	025	026	027	028	029	030	031	032																		
	5006	001	002	003	004	005	006	007	008	009	010	011	012	013	014	015	016	017	018	019	020										
		021	022	023	024	025	026	027	028	029	030	031	032	033																	
	5007	001	002	003	004	005	006	007	008	009	010	011	012	013	014	015	016	017	018	019	020										
		021	022	023	024	025	026	027	028	029	030																				
	5008	001	002	003	004	005	006	007	008	009	010	011	012	013	014	015	016														
	5009	001	002	003	004	005	006	007	008	009	010	011	012																		
	5010	001	002	003	004	005	006	007	008	009	010	011	012	013	014	015	016	017													
	5011	001	002	003	004	005	006	007	008	009	010	011	012	013	014	015	016	017	018	019	020										
		021	022	023	024	025	026	027																							
	5012	001	002	003	004	005	006	007	008	009	010	011	012	013	014	015	016	017	018	019	020										
		021	022	023	024	025	026	027	028	029	030																				
	5013	001	002	003	004	005	006	007	008	009	010	011	012	013	014	015	016	017	018	019	020										

**Table 2: Zone Report**

URBAN/ RURAL	MAP BOOK	PAGE																			
Urban		021	022	023	024	025	026														
	5014	001	002	003	004	005	006	007	009	010	011	012	013	014	015	016	017	018	019	020	021
		022	023	024	025	026	027	028													
	5015	001	002	003	004	005	006	007	008	009	010	011	012	013	014	015	016	017	018	019	020
		021	022	023	024	025	026	027	028	029	030	031	032	033	034	035	036	037	038	039	040
	5016	001	002	003	004	005	006	007	008	009	010	011	012	013	014	015	016	017	018	019	020
		021	022	023	024	025	026	027	028	029	030	031	032	033	034	035	036	037			
	5017	001	002	003	004	005	006	007	008	009	010	011	012	013	014	015	016	017	018	019	020
		021	022	023	024	025	026	027	028	029	030	031	032								
	5018	001	002	003	004	005	006	007	008	009	010	011	012	013	014	015	016	017	018	019	020
		021	022	023	024	025	026	027	028	029	030	031	032	033	034	035	036	037			
	5019	001	002	003	004	005	006	007	008	009	010	011	012	013	014	015	016	017	018	019	020
		021	022	023	024	025	026	027	028	029											
	5020	001	002	003	004	005	006	007	008	009	010	011	012	013	014	015	016	017	018	019	020



**Table 2: Zone Report**

URBAN/ RURAL	MAP BOOK	PAGE																		
Urban		021 022 023 024 025 026 027 029 030 031 032 033 034 035																		
	5021	001 002 003 004 005 006 007 008 009 010 011 012 013 014 015 016 017 018 019 020 021 022 023 024 025 026 027 028 029 030 031 032																		
	5022	001 002 003 004 005 006 007 008 009 010 011 012 013 014 015 016 017 018 019 020 021 022 023 024 025 026 027 028																		
	5023	001 002 003 004 005 006 007 008 009 010 011 012 013 014 015 016 017 018 019 020 021 022 023 024 025 026 027 028 029 030 031																		
	5024	001 002 003 004 005 006 007 008 009 010 011 012 013 014 015 016 017 018 019 020 021 022 023 024 025 026 028 029																		
	5025	001 002 003 004 005 006 007 008 009 010 011 012 013																		
	5026	001 002 003 004 005 006 007 008 009 010 011 012 013 014 015 016 017 018 019																		
	5027	001 002 003 004 005 006 007 008 009 010 011 012 013 015																		
	5028	001 002 003 004 005 006 007 008 009 010 011 012 013 014 015 016 017 018 019 020																		

**Table 2: Zone Report**

URBAN/ RURAL	MAP BOOK	PAGE																			
Urban		021																			
	5029	001	002	003	004	005	006	007	008	009	010	011	012	013	014	015	016	017	018	020	022
		023	024	025	026	027	028	029	030	031	032	033	035	036	037	038	039	040	041	042	043
	5030	001	002	003	004	005	006	007	008	009	010	011	012	013	014	015	016	017	018	019	
	5031	001	002	003	004	005	006	007	008	009	010	011	012	013	014	015	016	017			
	5032	002	003	004	005	007	008	009	010	011	012	013	014	015	016	017	018	019	020	021	022
		024	025																		
	5033	001	002	003	004	005	006	007	008	009	010	011	012	013	014	015	016	017	018	019	020
		021																			
5034	001	002	003	004	005	006	007	008	009	010	011	012	013	014	015	016	017	018	019	020	
5035	001	002	003	004	005	006	007	008	009	010	011	012	013	014	015	016	017	018	019	020	
	021	022	023	024	025	026	027	028	029	030	031	032	033	034							
5036	001	002	003	004	005	006	007	008	009	010	011	012	013	014	015	016	017	018	019	020	

**Table 2: Zone Report**

URBAN/ RURAL	MAP BOOK	PAGE																												
Urban		021	022	023	024	025	026	027	028	029	030	031																		
	5037	001	002	003	004	005	006	007	008	009	010	011	012	013	014	015	016	017	018	019	020									
		021	022	023	024	025	026	027	028	029	030	031	032	033																
	5039	001	002	003	012	019	020	024	025																					
	5040	001	002	003	004	005	006	007	008	009	010	011	012	013	014	015	016	017	018	019	020									
		021	022	023	024	025	026	028	029	030	031	032	033																	
	5041	001	003	004	005	006	007	008	009	010	011	012	013	014	015	016	017	018	019	020	021									
		022	023	024	025	026	027	028	029	030	031	032	033	034	035	036	037													
	5042	001	002	003	004	005	006	007	008	009	010	011	012	013	014	015	016	017	018	019	020									
		021	022	023	024	025	026	027	028	029	030	031	032	033	034															
	5043	001	002	003	004	005	006	007	008	009	010	011	012	013	014	015	016	017	018	019	020									
		021	022	023	024	025																								
	5044	001	002	003	004	005	006	007	008	009	010	011	012	013	014	015	016	017	018	019	020									
		021	022	023	024	025	026	027	028	029	030	031																		

**Table 2: Zone Report**

URBAN/ RURAL	MAP BOOK	PAGE																			
Urban	5045	001	002	003	004	005	006	007	008	009	010	011	012	013	014	015	016	017	018	019	020
	5046	001	002	003	004	005	006	007	008	009	010	011	012	013	014	015	016	017	018	019	020
		021	022	023	024	025	026	027	028	029	030	031	032	033	034	035	036	038	039	040	
	5047	001	002	003	004	005	006	007	008	009	010	011	012	013	014	015	016	017	018	019	020
		021																			
	5048	001	002	003	004	005	006	007	008	009	010	011	012	013	014	015	016	017	018	019	020
		021	022	023	024	025	026	027	028	029	030										
	5049	001	002	003	004	005	006	007	008	009	010	011	012	013	014	015	016	017	018	019	020
		021	022	023	024	025	026	027	028	029	030	031	032	033	034						
5050	001	002	003	004	005	006	007	008	009	010	011	012	013	014	015	016	017	018	019	020	
	021	022	023	024	025	026	027	028	029	030	031										
5051	001	002	003	004	005	006	007	008	009	010	011	012	013	014	015	016	017	018	019	020	
	021	022	023	024	025	026	027	028	029	030	031	032	033	034	035	036	037	038	039		
5052	001	002	003	004	005	006	007	008	009	010	011	012	013	014	015	016	017	018	019	020	

**Table 2: Zone Report**

URBAN/ RURAL	MAP BOOK	PAGE																				
Urban		021	022	023	024	025	026	027	028	029	030	031	032									
	5053	001	002	003	004	005	006	007	008	009	010	011	012	013	014	015	016	017	018	019	020	
		021	022	023	024	025	026	027	028	029	030	031	032	033	034	035						
	5054	001	002	003	004	005	006	007	008	009	010	011	012	013	014	015	016	017	018	019	020	
		021	022	023	024	025	026	027	028	029	030	031	032	033	034	035	036	037	038			
	5055	001	002	003	004	005	006	007	008	009	010	012	013	014	015	016	017	018	019	020	021	
		022	024	025	026	027	028	029	030													
	5056	001	002	003	004	005	006	007	008	009	010	011	012	013	014	015	016	017	018	019	020	
		021	022	023	024	025	026	027	028	029	030											
5057	001	002	003	004	005	006	007	008	009	010	011	012	013	014	015	016	017	018	019	020		
	021	022	023	024	025	026	027	028	029													
5058	001	002	003	004	005	006	007	008	009	011	012	013	014	015	016	018	019	020	021	022		
	023	024	026	027	028	029																
5059	003	004	005	006	007	008	009	010	011	012	013	014	015	016	017	018	019	020	021	022		

**Table 2: Zone Report**

URBAN/ RURAL	MAP BOOK	PAGE																				
Urban		023	024	025	026	027	028	029	030													
	5060	004	005	006	007	008	009	010	011	012	013	014	015	016	017	018	019	021	022	023	024	
		025	026	027	028	029	030	031														
	5061	001	002	003	004	005	006	007	008	009	010	011	012	013	014	015	016	017	018	019	020	
		021	022	023	024	025	026	027														
	5062	001	002	003	004	005	006	007	008	009	010	011	012	013	014	015	016	017	018	019	020	
		021	022	023	024	025	026	027														
	5063	001	002	003	004	005	006	007	008	009	010	011	012	013	014	015	016	017	018	019	020	
		021	022	023	024	025																
5064	001	002	003	004	005	006	007	008	009	010	011	012	013	014	015	016	017	018	019	020		
	021	022	023	024	025	026	027	028	029	031												
5065	001	002	003	004	005	006	007	008	009	010	011	012	013	014	015	016	017	018	019	020		
	021	022																				
5066	001	002	003	004	005	006	007	008	009	010	011	012	013	014	015	016	017	018	019	020		

**Table 2: Zone Report**

URBAN/ RURAL	MAP BOOK	PAGE																				
Urban		021	022																			
	5067	001	002	003	004	005	006	007	008	009	010	011	012	013	014	015	016	017	018	019	020	
	5068	001	002	003	004	005	006	007	008	009	010	011	012	013	014	015	016	017	018	019	020	
		021	022	023	024	025	026	027														
	5069	001	002	003	004	005	006	007	008	009	010	011	012	013	014	015	016	017	018	019	020	
		021	022	023	024	025	026	027	028	029	030	031	032	033	034	035	036					
	5070	001	002	003	004	005	006	007	008	009	010	011	012	013	014	015	016	017	018	019		
	5071	001	002	003	004	005	006	007	008	009	010	011	012	013	014	015	016	017	018	019	020	
		021	022	023	024	025																
	5072	001	002	003	004	005	006	007	008	009	010	011	012	013	014	015	016	017	018	019	020	
021		022	023	024	025	026	027	028	029	030	031	032	033	034	035	036	037					
5073	001	002	003	004	005	006	007	008	009	010	011	012	013	014	015	016	017	018	019	020		
	021	022	023	024	025	026	027	028	030													

**Table 2: Zone Report**

URBAN/ RURAL	MAP BOOK	PAGE																			
Urban	5074	001	002	003	004	005	006	007	008	009	010	011	012	013	014	015	016	017	018	019	020
		021	022	023	024	025	026	027	028	029	030	031	032	033	034						
	5075	001	002	003	004	005	006	007	008	009	010	011	012	013	014	016	017	018	019	020	021
		022	023	024	025	026	027	028	029	030	031	032	033	034	035	036	037	038	039	040	
	5076	001	002	003	004	005	006	007	008	009	010	011	012	013	014	015	016	017	018	019	
	5077	001	002	003	004	005	006	007	008	009	010	011	013	014	015	016	017	018	019	020	021
		022	023	024	025	026	027	028	029												
	5078	001	002	003	004	005	006	007	008	009	010	011	012	013	014	015	016	017	018	019	020
021		022	023	024	026	027	028	029	030	031	032	033	034	035	036						
5080	001	002	003	004	005	006	007	008	009	010	011	012	013	014	015	016	017	018	019	020	
	021	022	023	024	025	026	027	028	029	030	031	032	033	034	035						
5081	001	002	003	004	005	006	007	008	009	010	011	012	013	014	015	016	017	018	019	020	
	021	022	023	024	025	026	027	028	029	030	031	032	033								
5082	001	002	003	004	005	006	007	008	009	010	011	012	013	014	015	016	017	018	019	020	



**Table 2: Zone Report**

URBAN/ RURAL	MAP BOOK	PAGE																			
Urban		021 022 023 024 025 026 027																			
	5083	001 002 003 004 005 006 007 008 009 010 011 012 013 014 015 016 017 018 019 020 021 022 023 024 025 026 027 031 032 033																			
	5084	001 002 003 004 005 006 007 008 009 010 011 012 013 014 015 016 017 018 019 020 021 022 023 024 025 026 027 028 029 030 031 032																			
	5085	001 002 003 004 005 006 007 008 009 010 011 012 014 015 016 017 018 019 020 021 022 023 024 025 026 027 028 029 030 031 032 033 034 035 036																			
	5086	001 002 003 004 005 007 008 009 010 011 012 013 014 015 016 017 018 019 020 021 023 024 025 026 027 028																			
	5087	001 002 003 004 005 006 007 008 009 010 011 012 013 014 015 016 017 018 019 020 021 022 023 024 025 026 027																			
	5088	001 002 003 004 005 006 007 008 009 010 011 012 013 014 015 016 017 018 019 020																			
	5089	001 002 003 004 005 006 007 008 010 011 012 013 014 015 016 017 018 019 020 021 022 023 024 025 026																			

**Table 2: Zone Report**

URBAN/ RURAL	MAP BOOK	PAGE																			
Urban	5090	001	002	003	004	005	006	007	008	009	010	011	012	013	014	015	016	017	018	019	020
		021	022	023	024	025	026	027	028	029	030	031	032	033	034						
	5092	001	002	003	004	005	006	007	008	009	010	011	012	013	014	015	016	017	018	019	020
		021	022	023	024	025	026	027	028	029	030										
	5093	001	002	003	004	005	006	007	008	009	010	011	014	015	016	017	018	019	020	021	022
		023	024	025	026	027															
	5094	001	002	003	004	005	006	007	008	009	010	011	012	013	014	015	016	017	018	019	020
021		022	023	024	025	026															
5101	001	002	003	004	005	006	007	008	009	010	011	012	013	014	015	016	017	018	019	020	
	021	022	023	024	025	026	027	028	029	030	031	032	033	034	035	036	037	038	039	040	
5103	001	002	003	004	005	006	007	008	009	010	011	012	013	014	015	016	017	018	019	020	
	021	022	023	024	025	026	027	028	029												
5104	001	002	003	004	005	006	007	008	009	010	011	012	013	014	015	016	017	018	019	020	
	021	022	023	024	025	026	027	028	029	030	031	032									

**Table 2: Zone Report**

URBAN/ RURAL	MAP BOOK	PAGE																																
Urban	5105	001	002	003	004	005	006	007	008	009	010	011	012	013	014	015	016	017	018	019	020	021	022	023	024	025								
	5106	001	002	003	004	005	006	007	008	009	010	011	012	013	014	015	016	017	018	019	020	021	022	023	024	025	026	027						
	5107	001	002	003	005	006	007	008	009	010	011	012	013	014	015	016	017	018	019	020	021	022	023	024	025	026	027	028	029	030	031	032		
	5108	001	002	003	004	005	006	007	008	009	010	011	012	013	014	015	016	017	018	019	020	021	022	023	024	025	026	027	028					
	5109	001	002	003	004	005	006	007	008	009	010	011	012	013	014	015	016	017	018	019	020	021	022	023	024	025	026							
	5110	001	002	003	004	005	006	007	008	009	010	011	012	013	014	015	016	017	018	019	020	021	022	023	024	025	026	027	028	029	030	031	032	033
	5111	003	004	005	006	007	008	009	010	011	012	013	014	015	016	017	018	019	020	021	022	023	024	025										

**Table 2: Zone Report**

URBAN/ RURAL	MAP BOOK	PAGE																			
Urban	5113	001	002	003	004	005	006	007	008	009	010	011	012	013	014	015	016	017	018	019	020
		021	022	023	024	025	026	027	028	029	030	031	032	033	034	035	036				
	5114	001	002	003	004	005	006	007	008	009	010	012	013	014	015	016	017	018	019	020	021
		022	023	024	025	026	027	028	029	030	031	032	033	034	035	036	037	038	039		
	5115	001	002	003	004	005	006	007	008	009	010	011	012	013	014	015	016	017	018	019	020
		021	022	023	024	025	026	027	028	029	030	031	032	033	034	035					
	5116	001	002	003	004	005	006	007	008	009	010	011	012	013	014	015	016	017	018	019	020
		021	022	023	024	025	026	027	029												
5117	001	002	003	004	005	006	007	008	009	010	011	012	013	014	015	016	017	018	021		
5118	001	002	003	004	005	006	007	008	009	010	011	012	013	014	015	016	017	018	019	020	
	021	022	023	024	025																
5119	001	002	003	004	005	006	007	008	009	010	011	012	013	014	015	016	017	018	019	020	
	021	022	023	024	025	026	027	028	029	030	031										
5120	001	002	003	004	005	006	007	008	009	010	011	012	013	014	015	016	017	018	019	020	

**Table 2: Zone Report**

URBAN/ RURAL	MAP BOOK	PAGE																			
Urban		021	022	023	024	025	026	027	028												
	5121	001	002	003	004	005	006	007	008	009	010	011	012	013	014	015	016	017	018	019	020
		021	022	023	024	025	026	027	028	029	030										
	5122	001	002	003	004	005	006	007	008	009	010	011	012	013	014	016	017	018	019	020	021
		022	023	024	025	026	027	028	029	030	031	032	033	034	035	036	037	038	039	040	041
		042	043	044	045	046															
	5123	001	002	003	004	005	008	009	010	011	012	013	014	015	016	017	018	019	020	022	023
	5124	001	002	003	004	005	006	007	008	009	010	011	012	013	014	015	016	017	018	019	020
		021	022	023	025	026	027	028	029	031	032	033	034								
	5126	001	002	003	005	006	007	008	009	010	011	012	014	015	017	018	019	020	021	022	023
024		025	026	027	028	029	030	032	033	034	035	036									
5127	001	002	003	004	005	006	007	008	009	010	011	012	013	014	015	016	017	018	019	020	
	021	022	023	024	025	028	029	031	032	033	034	035	036	037							
5128	001	002	003	004	005	006	007	008	009	010	011	012	013	014	015	016	017	018	019	020	

**Table 2: Zone Report**

URBAN/ RURAL	MAP BOOK	PAGE
Urban		021 022 023 024
	5129	001 002 003 004 005 006 007 008 009 010 011 012 014 021
	5130	001 002 003 004 005 006 008 010 011 012 013 014 015 016 017 018 019 020 021 022 023 024
	5131	001 002 003 004 005 006 007 008 009 010 011 012 013 014 015 016 017 018 019 020 021 022 023 024 025 026
	5132	001 002 003 004 005 006 007 008 009 010 011 012 013 014 015 016 017 018 019 020 021 022 023 024 025 026 027 028 029 030
	5133	001 002 003 004 005 006 007 008 009 010 011 012 013 014 015 016 017 018 019 020 021 022 023 024 025 029
	5134	002 007 008 009 010 011 012 014 015 017 020 021 022 023 024 025
	5135	001 002 003 004 005 006 007 008 009 010 011 012 014 015 016 017 018 019 020 021 022 023 024 025 026 027 028 029 030 031 032 033 034 035

**Table 2: Zone Report**

URBAN/ RURAL	MAP BOOK	PAGE																				
Urban	5136	001	002	003	004	005	006	007	008	009	010	011	012	013	014	015	016	017	018	019	020	
		021	022	023	024	025																
	5137	001	002	003	004	005	006	007	008	009	010	011	012	013	014	015	016	017	018	019	020	
		022	023	024	025	026	027	028	029	030	031	032	033	034								
	5138	001	002	003	004	005	006	007	012	013	014	015	016	017	018	019	025	026	027			
	5139	001	002	003	004	005	007	008	009	010	011	012	013	014	015	016	017	019	020	021	022	
		023	024	025	026	027	028	029														
	5141	001	002	003	004	005	006	007	008	009	010	011	012	013	014	015	016	017	018	019	020	
	021	022	023	024	025	026																
5142	001	002	003	004	005	006	007	008	009	011	012	013	014	015	016	017	018	019	020	021		
	022	023	024	026	027	028																
5143	001	002	003	004	006	009	010	011	012	013	014	015	016	017	019	020	021	022	023	024		
	025	026	027	028	029																	
5144	001	002	003	004	005	006	007	008	009	010	011	012	013	014	015	016	017	018	019	020		

**Table 2: Zone Report**

URBAN/ RURAL	MAP BOOK	PAGE																		
Urban		021 022 023 024 025 026 027 028 029 030 031 032 033 034 035																		
	5145	001 002 003 004 005 006 007 008 009 010 011 012 013 014 015 016 017 018 019 020 021 022 023 024 025 026 027 028 029																		
	5146	001 002 003 004 005 006 007 008 009 010 017 018 019 020 021 022 023 024 025 026 027 028 029 030 031 032 033																		
	5147	001 002 003 004 005 006 007 008 009 010 011 012 013 014 015 016 017 018 019 020 021 022 023 024 025 026 027 028 029 030 031 032 033 034 035 036																		
	5148	001 002 003 004 005 006 007 008 009 010 011 012 013 014 015 016 017 018 019 020 021 022 023 024 025																		
	5149	001 002 003 004 005 006 007 008 009 010 015 019 020 021 022 023 024 025 026 027 028 029 030 031 032 033 034 035 036 037 038																		
	5151	001 002 004 011 014 015 016 017 018 020 021 022 023 024 025 026 027																		
	5152	001 002 003 004 005 006 007 008 009 010 011 012 013 014 015 016 017 018 019 020 023																		





**Table 2: Zone Report**

URBAN/ RURAL	MAP BOOK	PAGE																				
Urban	5161	001	002	003	004	005	006	010	011	012	013	014	015	016	017	018	019	020	022	024	025	026
	5163	001	002	003	004	005	006	007	008	009	010	011	012	013	014	015	016	017	018	019	020	021 022 023 024 025 026 027 028
	5164	001	002	003	004	005	006	007	008	009	010	011	012	013	014	015	016	017	018	019	020	021 022 023
	5166	001	002	003	004	005	006	007	008	009	010	011	012	013	014	015	016	017	018	019	020	021 022 023 024 025 026 027 028 029 030 031 032 033 034 035
	5167	001	002	003	004	005	006	007	008	009	010	011	012	013	014	015	016	017	018	019		
	5168	001	002	003	004	005	006	007	008	009	010	011	012	013	014	015	016	017	018	019	020	021 022 023 024 025 026 027 028 029 030 031
	5169	001	002	003	004	005	006	007	008	009	010	014	015	016	017	018	019	020	021	022	023	024 025 026 027 028 029 030 031 032 033 034
	5170	001	002	003	004	005	006	007	008	010	011	012	013	014	015	016	017	018	019	020	021	

**Table 2: Zone Report**

URBAN/ RURAL	MAP BOOK	PAGE																			
Urban		022 023 024 025 026 027																			
	5171	001 002 003 004 005 006 007 008 009 010 011 012 013 014 015 016 017 018 019 020 021 023 024 025																			
	5172	001 002 003 004 005 006 007 008 009 010 011 013 014 015 018 019 020 021 022 023 024 025																			
	5173	001 002 003 004 005 006 007 008 009 010 011 012 013 014 015 016 017 018 019 020 021 022 023 024 025 026 027 029 030 031 032																			
	5174	001 002 003 004 005 006 007 008 009 010 011 012 013 014 015 016 017 018 019 020 021 022 023 024																			
	5175	002 003 004 005 006 007 008 009 010 011 012 013 014 015 016 017 018 019 020 021 022 023 024 025 026 027 028 029 030 031 032 033																			
	5177	002 003 004 005 006 007 008 009 010 011 012 013 014 015 016 017 018 019 020 021 022 023 024 025 026 027 028 029 030 031 032 033 034																			
	5178	001 002 003 004 005 006 007 008 009 010 011 012 013 014 015 016 017 018 019 020																			

**Table 2: Zone Report**

URBAN/ RURAL	MAP BOOK	PAGE																			
Urban		021 022 023 024 025 026																			
	5179	001 002 003 004 005 006 007 008 009 010 011 012 013 014 015 016 017 018 019 020																			
	5180	001 002 003 004 005 006 007 008 009 010 011 012 013 014 015 016 017 018 019 020 021 022																			
	5183	001 002 003 004 005 006 007 008 009 010 011 012 013 014 015 016 017 018 019 020 021 022 023 024 025 026 027																			
	5185	001 002 003 004 008 009 010 011 012 013 014 015 016 017 018 019 020 021 022 023 024 025 026 027 028 029 030 031 032 033 034 035 036 037 038																			
	5186	001 002 003 004 005 006 007 008 009 010 011 012 013 014 015 016 017 018 019 020 021 022																			
	5188	001 002 003 004 005 006 007 008 009 010 011 012 013 014 015 016 017 018 019 020 021 022 023 024 025																			
	5189	001 002 003 004 005 006 007 008 009 010 011 012 013																			

**Table 2: Zone Report**

URBAN/ RURAL	MAP BOOK	PAGE																				
Urban	5190	001	002	003	004	005	006	007	008	009	010	011	012	013	014	015	016	017	018	019	020	
		021	022	023	024	025	026	027	028	029	030	031	032	033	034	035	036	037				
	5191	001	002	003	004	005	006	007	008	009	010	011	012	013	014	015	016	017	018	019	020	
		021	022	023	024	025	027	028	029													
	5192	001	002	003	004	005	006	007	008	009	010	011	012	013	014	015	016	017	018	019	020	
		021	022	023	024	025	026	027	028	029	030											
	5201	001	002	003	004	005	006	008	009	010	013	014	015	016	017	018	019	020				
	5202	001	002	003	004	005	006	007	008	009	010	011	012	013	014	015	016	018	019	020	021	
		022	023	024																		
5204	001	002	003	004	005	006	007	008	009	010	011	012	013	014	015	016	017	018	019	020		
	021	022	023	024	025																	
5205	001	002	003	004	005	006	009	010	011	012	013	014	015	016	017	018	019	020	021	022		
	023	024																				
5206	001	002	003	004	005	006	007	008	009	010	011	012	013	014	015	016	017	018	019	020		

**Table 2: Zone Report**

URBAN/ RURAL	MAP BOOK	PAGE																			
Urban		021	022	024	025																
	5207	001	002	003	004	005	006	007	008	009	010	011	012	013	014	015	016	017	018	019	020
		021	022	023	024	025	026	027	028	029	030	031									
	5208	001	002	003	004	005	006	007	008	009	010	011	012	013	014	015	016	017	018	019	020
		021	022	023	024	025	026	027	028	030	031										
	5209	001	002	003	004	005	006	007	008	009	010	011	012	013	014	015	016	017	018	019	020
		021	022	023	024	025	026	027	028	029	030	031	032	033	034	035	036				
	5210	001	002	003	004	005	006	007	008	009	010	011	012	013	014	015	016	017	018	019	020
		021	022	023	024	025	026	027	028	029	030	031	032	033	034						
5211	001	002	003	004	005	006	007	008	009	010	011	012	013	014	015	016	017	018	019	020	
	021																				
5213	001	002	003	004	005	006	007	008	009	010	011	012	013	014	015	016	017	018	019	020	
	021	022	023	024	025	026	027	028	029	030	031	032	033	034	035	037	038	039	040		
5214	001	002	003	004	005	006	007	008	009	010	011	012	013	014	015	016	017	018	019	020	

**Table 2: Zone Report**

URBAN/ RURAL	MAP BOOK	PAGE																				
Urban		021	022	023	024	025																
	5215	001	002	003	004	005	006	007	008	009	010	011	012	013	014	015	016	017	018	019	020	
		021	022	023	024	025	026	027	028	029	030	031	032	033	034	035	036	037	038	039	040	
	5216	001	002	003	004	005	006	007	008	009	010	011	012	013	014	015	016	017	018	019	020	
		021	022	023	024	025	026	027														
	5217	001	002	003	004	005	006	007	008	009	010	011	012	013	014	015	016	017	018	019	020	
		021	022	023																		
	5218	001	002	003	004	005	006	007	008	009	010	011	012	013	014	015	016	017	018	019	020	
		021																				
	5219	001	002	003	004	005	006	007	008	009	010	011	012	013	014	015	016	017	018	019	020	
	021	022	023	024	025	026	027	028	029	030	031	032	033									
5220	001	002	003	004	005	006	007	008	009	010	011	012	013	014	015	016	017	018	019	020		
	021	022	023	024	025	026	027	028	029	030	031	032	033	034								
5221	001	002	003	004	005	006	007	008	009	010	012	013	014	015	016	017	018	019	020	021		

**Table 2: Zone Report**

URBAN/ RURAL	MAP BOOK	PAGE																				
Urban		022	023	024	025	026	027	028	029	030												
	5223	001	002	003	004	005	006	007	008	009	010	011	012	013	014	015	016	017	018	019	020	
		021	022	023	024	025	026	027	028	029	030	031	032	033	034	036	037	038				
	5224	001	002	003	004	005	006	007	008	009	011	012	013	014	015	016	017	018	019	020	021	
		022	023	024	025	026	027	028	029	030	031	032	033	034	035							
	5225	002	003	004	005	007	008	009	010	011	012	013	014	015	016	017	018	019	020	021	022	
		023	024	025	026	027	028	029	030	031												
	5226	001	002	003	004	006	007	008	009	010	011	012	013	014	015	016	017	018	019	020	021	
		022	023	024	025	026	027	028	029	030	031	032	033	034	035	036	037	038	039	040	041	
		042	043	044	045	046																
	5227	001	002	003	004	005	006	007	008	009	010	011	012	013	014	015	016	017	018	019	020	
		021	022	023	024	025	026	027	028	029	030	031	032									
	5228	001	002	003	004	005	006	007	008	009	010	011	012	013	014	015	016	017	018	019	020	
		021	022	023	024	025	026	027														



**Table 2: Zone Report**

URBAN/ RURAL	MAP BOOK	PAGE																			
Urban	5229	001	002	003	004	005	006	007	008	009	010	011	012	013	014	015	016	017	018	019	020
		021	022	023	024	025	026	027	028	029											
	5230	001	002	003	004	005	006	007	008	009	010	011	012	013	014	015	016	017	018	019	020
		021	022	023																	
	5231	001	002	003	004	005	006	007	008	009	010	011	012	013	014	015	016	017	018	019	020
		021	022	023	024	025	026	027													
	5232	001	002	003	004	005	006	007	008	009	010	011	012	013	014	015	016	017	018	019	020
		021	022	023	024	025	026	027	028	029	030	031									
5233	001	002	003	004	005	006	007	008	009	010	011	012	013	014	015	016	017	018	019	020	
	022	023	024	025	026	027	028	030	031												
5234	001	002	003	004	005	006	007	008	009	010	011	012	013	014	015						
5235	001	002	003	004	005	006	007	008	009	010	011	012	013	014	015	016	017	018	019	020	
	021	022	023	024	025																
5236	001	002	003	004	005	006	007	008	009	010	011	012	013	014	015	016	017	018	019	020	

**Table 2: Zone Report**

URBAN/ RURAL	MAP BOOK	PAGE																		
Urban		021 022 023																		
	5237	001 002 003 004 005 006 007 008 009 010 011 012 013 014 015 016 017 018 019 020 021 022 023 024																		
	5238	001 002 003 004 005 006 007 008 009 010 011 012 013 014 015 016 017																		
	5239	001 002 003 004 005 006 007 008 009 010 011 012 013 014 015 016 017 018 019 020 021																		
	5240	001 002 003 004 005 006 007 008 009 010 011 012 013 014 015 016 017 018																		
	5241	001 002 003 004 005 006 007 008 009 010 011 012 013 014 015 016 017 018 019 020 021 022 023 024 025 026 027 028 029 030 031																		
	5242	001 002 003 004 005 006 007 008 009 010 011 012 013 014 015 016 017 018 019 020 021 022 023 024																		
	5243	001 003 004 005 006 007 008 009 010 011 012 013 014 017 018 019 020 021 022 024 025 026 027 028 029																		

**Table 2: Zone Report**

URBAN/ RURAL	MAP BOOK	PAGE																			
Urban	5244	001	002	003	004	005	006	007	008	009	010	011	012	013	014	015	016	017	018	019	020
		021	022	023	024	025	026	027	028	029	030	031	032	033	034	035					
	5245	001	002	003	004	005	006	007	008	009	010	011	012	013	014	015	016	017	018	019	020
		021	022	023	024	025	026														
	5246	001	002	003	004	005	006	007	008	009	010	011	012	013	014	015	016	017	018	019	020
		021	022	023	024	025	026	027													
	5247	001	002	003	004	005	006	007	008	009	010	011	012	013	014	015	016	017	018	019	020
		021	022	023	024	025															
5248	001	002	003	004	005	006	007	008	009	010	012	013	014	015	016	017	018	019	020	021	
	022	023	024																		
5249	001	002	003	004	005	006	007	008	009	010	011	012	013	014	015	016	017	018	019	020	
	021	022	023	024	025	026	027	028	029	030	031										
5250	001	002	003	004	005	006	007	008	009	011	012	013	015	016	017	018	019	020	021	022	
	023	024	025	026																	

**Table 2: Zone Report**

URBAN/ RURAL	MAP BOOK	PAGE																			
Urban	5251	001	002	003	004	005	006	007	008	009	010	011	012	013	014	015	016	017	018	019	020
		021	022	023	024	025	026	027	028	029	030	031									
	5252	001	002	003	004	005	006	007	008	009	010	011	012	013	014	015	016	017	018	019	020
		021	022	023	024	025	026	027	028	029	030	031	032	033	034	035	036	037	038	039	040
		041	042	043	044																
	5253	001	002	003	004	005	006	007	008	009	010	011	012	013	014	015	016	017	018	019	020
		021	022	023	024	025	026	027	028	029	030	031	032	033	034	035	036	037	038	039	040
	5254	001	002	003	004	005	006	007	008	009	010	011	012	013	014	015	016	017	018	019	
5255	001	002	004	005	006	007	008	009	010	011	012	013	014	015	016	017	018	019	020	021	
	022																				
5256	001	002	003	004	005	006	007	008	009	010	011	012	013	014	015	016	017				
5257	001	002	003	004	005	006	007	008	009	010	011	012	013	014	015	016	017	018	019	020	
	021	022																			
5258	001	002	003	004	005	006	007	008	009	010	011	012	013	014	015	016	017				



**Table 2: Zone Report**

URBAN/ RURAL	MAP BOOK	PAGE																			
Urban	5266	001	002	003	004	005	006	007	008	009	010	011	012	013	014	015	016	017	018	019	020
		021	022	023	024																
	5267	004	005	006	007	008	009	013	014	015	016	017	018	019	020	021	022	023	024	025	026
		027	028	029	030	031															
	5268	001	002	003	004	005	006	007	008	009	010	011	012	013	014	015	016	017	018	019	020
		021	022	023	024	025	026	027	028	029	030	031	032	033							
	5269	001	002	003	004	005	006	007	008	009	010	011	012	013	014	015	016	017	018	019	020
		021	022	023	024	025	026														
5271	001	002	003	004	005	006	007	008	009	010	011	012	013	014	015	016	017	018	019	020	
	021	022	023	024	025																
5272	001	002	004	005	006	007	008	009	010	011	012	013	014	015	016	017	018	019	020	021	
	022	023	024	025	026	027	028	029	030	031	032	033									
5273	001	002	003	004	005	006	007	008	009	010	011	012	013	014	015	016	017	018	019	020	
	021	022																			



**Table 2: Zone Report**

URBAN/ RURAL	MAP BOOK	PAGE																			
Urban	5282	001	002	003	004	005	006	007	008	009	010	011	012	013	014	015	016	017	018	019	020
		021	022	023	024	025	026	027	028	029	030	031									
	5283	001	002	003	004	005	006	007	008	009	010	011	012	013	014	015	016	017	018	019	020
		021	023	024	026	027	029	030	031	032	033	034	035	036	037						
	5284	001	003	004	005	006	007	008	009	010	011	012	013	014	015	016	017	018	019	020	021
		022	023	024	025	026	027	028	029	030	031	032	033	034	035	036	037	038			
	5285	001	002	003	004	005	006	007	008	009	010	011	012	013	014	015	016	017	018	019	020
		021	022	023	024	025	026	027	028	029	030	031	032	033	034	035	036	037			
	5286	007	008	009	010	011	012	013	014	015	016	017	018	019	020	021	022	023	024	025	026
027		028	029	030	031	032	033	034	035	036	037										
5287	010	011	012	013	014	015	016	017	018	019	020	021	022	023	024	025	026	027	028	029	
	030	031	032	033	034	035	036	037	038	039	040										
5288	001	002	003	004	005	006	007	008	009	010	012	013	014	015	016	017	018	019	020	021	
5289	002	003	004	005	006	007	008	009	010	011	012	013	014	015	016	017	018	019			







**Table 2: Zone Report**

URBAN/ RURAL	MAP BOOK	PAGE																			
Urban	5311	001	002	003	004	005	006	007	008	009	010	011	012	013	014	015	016	017			
	5312	001	002	003	004	005	006	007	008	010	013	014	015	016	017	018	019	020	021	022	023
		024	025	026	027	028	029	030	031												
	5313	001	002	003	004	005	006	007	008	009	010	011	012	013	014	015	016	017			
	5314	003	004	005	006	007	008	010	012	013	014	016	017	018	019	020	021	022	023	024	025
		026	027																		
	5315	001	002	003	004	005	006	007	008	009	010	011	012	013	014	015	016	017	018	019	020
		021																			
5317	001	002	003	004	005	006	007	008	009	010	011	012	014	015	016	017	018	019	020	021	
	022	023	024	025	026	027	028	029	030	034	035	036	037	038	039	040	041	042	043	044	
5318	001	002	003	004	005	006	007	008	009	010	011	012	013	014	015	016	017	018	019		
5319	001	002	003	004	005	006	007	008	009	010	011	012	013	014	015	016	017	018	019	020	
	021	022	023	024	025	026	027	028	029	030	031	032	033	034	035	036	037	038			

**Table 2: Zone Report**

URBAN/ RURAL	MAP BOOK	PAGE																			
Urban	5320	001 002 003 004 005 006 007 008 009 010 011 012 013 014 015 016 017 018 019 020 021 022 023 024 025 026 027 028 029 030 031 032 033																			
	5321	001 002 003 004 005 006 007 008 010 011 012 013 014 015 016 017 018 019 020 021 022 023 024 025 026 027 028 029 030 031 032 033 034 035 036 037 038																			
	5322	001 002 003 004 005 006 007 008 010 011 012 013 015 016 017 018 019 020 021 022 023 024 025 026 027 028 029 030 031 032																			
	5323	001 002 003 004 005 006 007 008 009 010 011 012 013 014 015 016 017 018 019 020 021 022 023 024																			
	5324	001 002 003 004 005 006 007 008 009 010 011 012 013 014 015 016 017 018 019 020 021 022 023 024 025 026 027																			
	5325	001 002 003 004 005 006 007 008 009 010 011 012 013 014 015 016 017 018 019 020 021 022 023 024 025 026 027 028 029 030 031 032																			
	5327	001 002 003 004 005 006 007 008 009 010 011 012 013 014 015 016 017 018 019 020 021																			

**Table 2: Zone Report**

URBAN/ RURAL	MAP BOOK	PAGE																			
Urban	5328	001	002	003	004	005	006	007	008	009	010	011	012	013	014	015	016	017	018	019	020
		021	022	023	024	025	026	027	028	029	030	031	032	033	034						
	5329	001	002	003	004	005	006	007	008	009	010	011	012	013	014	015	016	017	018	019	020
		021	022	023	024	025	026														
	5330	001	002	003	004	005	006	007	008	009	010	011	012	013	014	015	016	017	018	019	020
		021	022	023	033																
	5331	001	002	003	004	005	006	007	008	009	010	011	012	013	014	015	016	017	018	019	020
021		022	023	024	025	026	027	028													
5332	001	002	003	004	005	006	007	008	009	010	011	012	013	014	015	016	017	018	019	020	
	021	022	023	024	025	026	027	028	029	030	031	032	033	034	035						
5333	001	002	003	004	005	006	007	008	009	010	011	012	013	014	015	016	017	018	019	020	
	021	022	023	024	026	027	028	029	030	031	032	033	034	035	036						
5334	001	002	003	004	005	006	007	008	009	010	011	012	013	014	015	016	017	018	019	020	
	021	022	023	024	025																

**Table 2: Zone Report**

URBAN/ RURAL	MAP BOOK	PAGE																			
Urban	5335	001	002	003	004	005	006	007	008	009	010	011	012	013	014	015	016	017	018	019	020
		021	022	023	024	025	026	027	028	029	030	031	032	033	034	035					
	5336	001	002	003	004	005	006	007	008	009	010	011	012	013	014	015	016	017	018	019	020
		021	022	023																	
	5337	001	002	003	004	005	006	007	008	009	011	012	013	014	015	017	018	019	020	021	022
		023	024	025	026	029	030														
	5338	001	002	003	004	005	006	007	008	009	010	011	012	013	014	015	016	017	018	019	020
		021	022	023	024	025	026	027	028	029	030	031	032	033	034	035					
5339	001	002	003	004	005	006	007	008	009	010	011	012	013	014	015	016	017	018	019	020	
	021	022	023	024	025	026															
5342	001	005	006	007	008	009	010	012	013	014	015	016	017	018	019	020	021	022	025	026	
	027	028	029	030	031	032	033	034													
5343	001	002	003	005	006	007	008	009	010	011	012	013	014	015	016	017	018	019	020	021	
	022	023	024	025	026	027															

**Table 2: Zone Report**

URBAN/ RURAL	MAP BOOK	PAGE																			
Urban	5344	001	002	003	004	005	006	008	009	010	011	012	013	014	015	016	017	018	019	020	021
		022	023	024	025	026	027	028	029	030	031	032	033								
	5345	001	004	005	006	007	009	010	011	012	013	014	015	016	017	018	019	020	021	022	023
		024	025	026																	
	5346	001	002	003	004	005	006	007	008	009	010	011	012	013	014	015	016	018	019	021	022
		023	024	025	026	027	030	031													
	5347	001	002	003	004	005	006	007	008	009	010	013	014	015	016	017	018	019	020	021	022
		023	024	025	026	027	028	029	030	031	032	033	034								
	5348	001	002	003	004	005	006	007	008	009	010	011	012	013	014	015	016	017	018	019	020
021		022																			
5349	001	002	003	004	005	006	007	008	009	010	011	012	013	014	015	016	017				
5350	001	002	003	004	005	006	007	008	009	010	011	012	013	014	015	016	017	018	019	020	
	021	022	023	024	025	026	027	028	029	030	031	032	033	034							
5351	001	002	003	004	005	006	007	008	009	010	011	012	013	014	015	016	017	018	019	020	

**Table 2: Zone Report**

URBAN/ RURAL	MAP BOOK	PAGE																			
Urban		021 022 023 024 025 026 027 028 029 030 031																			
	5352	001 002 003 004 005 006 007 008 009 010 011 012 013 014 015 016 017 018 019 020 021 022 023 024 025 026 027 028 029 030 031 032 033 034 035 037																			
	5353	001 002 003 004 005 006 007 008 009 010 011 012 013 014 015 016 017 018 019 020 021 022 023 024																			
	5354	001 002 003 004 005 006 007 008 009 010 011 012 013 014 015 016 017 018 019 020 021 022 023 024 025 026																			
	5355	001 002 003 004 005 006 007 008 009 010 011 012 013 014 015 016 017 018 019 020 021 022 023 024 025 026 027																			
	5356	001 002 003 004 005 006 007 008 009 010 011 012 013 014 015 016 017 018 020																			
	5357	001 002 003 004 005 006 007 008 009 010 011 012 013 014 015 016 017 018 019 020 021 022 023 024 025 026 027																			
	5359	001 002 003 004 005 006 007 008 009 010 011 012 013 014 015 016 017 018 019 020 021 022 023 024 025 026 027 028 029 030 031 032 033 034 035 036																			



**Table 2: Zone Report**

URBAN/ RURAL	MAP BOOK	PAGE																			
Urban	5360	001	002	003	004	005	006	007	008	009	010	011	012	013	014	015	016	017	018	019	020
		021	022	023	024	025	026	027	028	029	030	031	032	033	034	035	036	037	038	039	040
		041	045																		
	5361	001	002	003	004	005	006	007	008	009	010	011	012	013	014	015	016	017	018	019	020
		021	022	023	024	025	026	027	028	029	030	031	032	033	034	035	036	037	038	039	040
	5362	001	002	003	004	005	006	007	008	009	010	012	013	014	015	016	017	018	019	020	021
		022	023	024	025	026	027														
5363	001	002	003	004	005	006	007	008	009	010	011	012	013	014	015	016	017	018	019	020	
	021	022	023	024	025	026	027	028	029	030	031	032	033	034							
5364	001	002	003	004	005	009	010	011	012	013	014	015	016	017	018	019	020	021	022	023	
	024	025	026	027	028																
5365	001	002	003	004	005	006	007	008	009	010	011	012	013	014	015	016	017	018	019	020	
	021	022	023	024	025	026	027	028	029	030											
5366	001	002	003	004	005	006	007	008	009	010	011	012	013	014	015	016	017	018	019	020	

**Table 2: Zone Report**

URBAN/ RURAL	MAP BOOK	PAGE																			
Urban		021 022 023 024 025 026																			
	5367	001 002 003 004 005 006 007 008 009 010 011 012 013 014 015 016 017 018 019 020 021 022 023 024 025 027 028 029 030 031 032 033 034																			
	5368	001 002 003 004 005 006 007 008 009 010 011 012 013 014 015 016 017 018 019 020 021 022 023 024 025 026 027 028 029 030 031 032 033 034																			
	5369	001 002 003 004 005 006 007 008 009 010 011 012 013 014 015 016 017 018 019 020 021 022 023 024 025 026 027 028 029 030 031																			
	5370	001 002 003 004 005 006 007 008 009 010 011 012 013 014 015 016 017 018 019 020 021 022 023 024 025 026 027 028 029 030 031 032 033 034																			
	5371	001 002 003 004 005 006 007 008 009 010 011 012 013 014 015 016 017 018																			
	5372	001 002 003 004 005 006 007 008 009 010 011 012 013 014 015 016 017 018 019 020																			
	5373	001 002 003 004 005 006 007 008 009 010 011 012 013 014 015 016 017 018 020 021 022 023 024 025 026 027 028 029 030 031 032 033																			

**Table 2: Zone Report**

URBAN/ RURAL	MAP BOOK	PAGE																				
Urban	5374	001	003	004	005	006	007	008	009	010	011	012	013	014	015	016	017	018	019	020	021	
		022	023	024	025	026	027	028	029	030	031	032	033									
	5375	001	002	003	004	005	006	007	008	009	010	011	012	013	014	015	016	017	018	019	020	
		021	022	023	024	025																
	5376	001	002	003	004	005	006	007	008	009	010	011	012	013	014	015	016	017	018	019	020	
		021	022	023	024	025	026	027	028	029	030	031	032	033	034	035	036	037				
	5377	001	002	003	004	005	006	007	008	009	010	011	012	013	014	015	016	017	018	019	020	
	021	023	024	025	026	027	028	029	030	031	032	033	034	035	036	037	038	039	040			
5378	001	002	003	004	005	006	007	008	009	010	011	012	013	014	015	016	017	018	019	020		
	021	022	023	024	025	026																
5379	001	002	003	004	005	006	007	008	009	010	011	012	013	014	015	016	017	018	019	020		
	021	022	023	024	025	026	027	028	029	030	031	032	033	034	035	036	037	038				
5381	001	002	004	005	006	007	008	009	010	011	012	013	014	015	016	017	018	019	020	021		
	022	023	024	025	026	027	028	029	030	031	032	033	034	035	036							

**Table 2: Zone Report**

URBAN/ RURAL	MAP BOOK	PAGE																				
Urban	5382	001	002	003	004	005	006	007	008	009	010	011	012	013	014	015	016	017	018	019	020	
		021	022	023																		
	5383	001	002	003	004	005	006	007	008	009	010	011	012	013	014	015	016	017	018	019	020	
		021	023	024	025	026	027	028	029	030	031	033	034	035	038	039						
	5384	001	002	003	004	005	006	007	008	009	010	011	012	013	014	015	016	017	018			
	5385	001	002	003	004	005	006	007	008	009	010	011	012	013	014	015	016	017	018	019	020	
		021	022	023	024	025	026	027	028	029												
	5386	001	002	003	004	006	007	008	009	010	011	012	013	014	015	016						
5387	001	002	003	004	005	006	007	008	009	010	011	012	013	014	015	016	017	018	019	020		
	021	022	023	024	025	026	027	028	029	030	031	032	033	034	035	036	037	038	039			
5388	001	002	003	004	005	006	007	008	009	010	011	012	013	014	015	016	017	018	019	020		
	021	022	023	024	025	026	027	028	029	030	031	032	033	034	035	036	037	038	041	042		
5389	001	002	003	004	005	006	007	008	009	010	011	012	013	014	015	016	017	018	019			

**Table 2: Zone Report**

URBAN/ RURAL	MAP BOOK	PAGE																			
Urban	5390	001	002	003	004	005	006	007	008	009	010	011	012	013	014	015	016	017	018		
	5391	001	002	003	004	005	006	007	008	009	010	011	012	013	014	015	016				
	5401	001	002	003	004	005	006	007	008	009	010	011	012	013	014	015	016	017	018	019	020
		021	022	023	024	025	026	027													
	5402	001	002	003	004	005	006	007	008	009	010	011	012	013	014	015	016	017	018	019	020
		021	022	023	024	026	027	028	029	030	031	032	033	034	035	036	037	038	039	040	
	5404	001	002	003	004	005	006	007	008	009	010	011	012	013	014	015	016	017	018	019	020
		021	022	023																	
5405	001	002	003	004	005	006	007	008	009	010	011	012	013	014	015	016	017	018	019	020	
	021	022	023	024	025	026	027	028	029	030	031	032									
5406	001	003	004	006	010	011	012	013	014	015	016	017	018	019	020	021	022	023	024	025	
	026	027	028	029	030																
5407	001	002	003	004	005	006	007	008	009	010	011	012	013	014	015	016	017	018	019	020	
	021	022	023	024	025																

**Table 2: Zone Report**

URBAN/ RURAL	MAP BOOK	PAGE																			
Urban	5408	002	004	005	006	007	008	009	010	011	012	013	014	015	016	017	018	019	020	021	022
		023	024	025	026	027	028	029	030	031	032	033									
	5409	001	002	003	004	005	006	007	008	009	010	011	012	013	014	015	016	017	018	019	020
		021	022	023	024	025															
	5410	001	002	003	004	005	006	007	008	009	010	011	012	013	014	015	016	017	018	019	020
	5414	001	002	003	004	005	006	007	008	009	010	011	012	013	014	015	016	017	018	019	020
		021	022	023	024	025	026	027													
	5415	001	002	003	004	005	006	007	008	009	010	011	012	014	015	016	017	018	019	020	021
023		024	025	026	028	029	030														
5419	001	002	003	004	005	006	007	008	009	010	011	012	013	014	015	016	017	018	019	020	
	021	022	023	024	025	026	027	028	029	030	031	032	033								
5420	001	002	003	004	005	006	007	008	009	010	011	012	013	014	015	016	017	018	019	020	
	021	022	023	024	025	026	027	028	029	030	031	032	033	034	035	036	037	038			
5422	001	002	003	004	005	006	007	008	009	010	011	012	013	014	015	016	017	018	019	020	

**Table 2: Zone Report**

URBAN/ RURAL	MAP BOOK	PAGE																			
Urban		021	022	023	024	025															
	5423	001	002	003	004	005	006	007	008	009	010	011	012	013	014	015	016	017	018	019	020
		021	022	023	024	025	026	027	028	029	030										
	5424	001	002	003	004	005	006	007	008	009	010	011	012	013	014	015	016	017	018	019	020
		021	022	023	024	025	026	027	028	029											
	5425	001	002	003	004	005	006	007	008	009	010	011	012	013	014	015	016	017	018	019	020
		021	022	023																	
	5426	001	002	003	004	005	006	007	008	009	010	011	012	013	014	015	016	017	018	019	020
		021																			
5427	001	002	003	004	005	006	007	008	009	010	011	012	013	014	015	016	017	018	019	020	
	021	022	023	024	025	026	027	028	029	030	031										
5429	001	002	003	004	005	006	007	008	009	010	011	012	013	014	015	016	017	018	019	020	
	021	022	023	024	025	026	027	028	029	030											
5430	001	002	003	004	005	006	007	008	009	010	011	012	013	014	015	016	017	018	019	020	

**Table 2: Zone Report**

URBAN/ RURAL	MAP BOOK	PAGE																											
Urban		021	022	023	024	025	026	027	028	029	031	032																	
	5431	001	002	003	004	005	006	007	008	009	010	011	012	013	014	015	016	017	018	019	020								
		021	022	023	024	025	026	027	028	029	030	031	032	033	034	035	036	037	038										
	5432	001	002	003	004	005	006	007	008	009	010	011	012	013	014	015	016	017	018	019	020								
		021	022	023	024	025	026	027	028	029	030	031	032	033	034														
	5433	001	002	003	004	005	006	007	008	009	010	011	012	013	014	015	016	017	018	019	020								
		021	022	023	024	025	026	027																					
	5434	001	002	003	004	005	006	007	008	009	010	011	012	013	014	015	016	017	018	019	020								
		021	022	023	024	025	026	027	028	029	030	031	032	033	034	035	036	037	038	039	040								
	5435	001	002	003	004	005	006	007	008	009	010	011	012	013	014	015	016	017	018	019	020								
021		022	023	024	025	026	027	028	029	030	031	032	033	034	035	036	037	038	039										
5436	001	002	003	004	005	006	007	008	009	010	011	012	013	014	015	016	017	018	019	020									
	021	022	023	024	025	026	027	028	029	030	031	032	033																
5437	001	002	003	004	005	006	007	008	009	010	011	012	013	014	015	016	017	018	019	020									



**Table 2: Zone Report**

URBAN/ RURAL	MAP BOOK	PAGE																			
Urban		021	022	023	024	025	026	027	028	029	030	031	032	033	034	035	036	037			
	5438	001	002	003	004	005	006	007	008	009	010	011	012	013	014	015	016	017	018	019	020
		021	022	023	024	025	026														
	5439	001	002	003	004	005	006	007	008	009	010	011	012	013	014	015	016	017	018	019	020
		021	022	023	024	025	026	027	028	029	030	031	032	033							
	5440	001	002	003	004	005	006	007	008	009	010	011	012	013	014	015	016	017	018	019	020
		021	022	023	024	026	027	028	029	030	031										
	5442	001	002	003	004	005	006	007	008	009	010	011	012	013	014	015	016	017	018	019	020
		021	022	023	024	025	026	027	028	029	030	031	032								
5443	001	002	003	004	005	006	007	008	009	010	011	012	013	014	015	016	017	018	019	020	
	021	022	023	024	025	026	027	028	029	030	031	032	033	034	035	036					
5445	001	002	003	004	005	006	007	008	009	010	011	012	013	014	015	016	017	018	019	020	
	021	022	023	024	025	026	027	028	029	030	031	032									
5446	001	002	003	004	005	006	007	008	009	010	011	012	013	016	017	018	019	020	021	022	

**Table 2: Zone Report**

URBAN/ RURAL	MAP BOOK	PAGE																			
Urban		023	024	025	026	027															
	5447	001	003	004	005	006	007	009	012	013	014	015	016	017	018	019	020	021	022	023	024
		025	026	027	028	029	030	031	032												
	5451	001	002	003	004	005	006	007	008	009	010	011	012	013	014	015	016	017	018	019	020
		021	022	023	024	025	026	027													
	5452	001	002	003	004	005	006	007	008	009	010	011	012	013	014	015	016	017	018	019	
	5453	001	002	003	004	005	006	007	008	009	010	011	012	013	014	015	016	017	018	019	020
		021	022	023	024	025	026	027													
	5454	005	006	007	008	009	010	011	012	013	014	015	016	017	018	019	020	021	022	023	024
	025	026	027	028	029	030	031	035	036												
5455	001	002	003	004	005	006	007	008	009	010	011	012	013	014							
5456	001	002	003	004	005	006	007	008	009	010	011	012	013	014	015	016	017	018	019		
5457	001	002	003	004	005	006	007	008	009	010	011	012	013	014	015	016	017	018	019	020	

**Table 2: Zone Report**

URBAN/ RURAL	MAP BOOK	PAGE																			
Urban		021	022	023	024	025	026	027	028	029											
	5458	001	002	003	004	005	006	007	008	009	010	011	012	013	014	015	016	017	018	019	020
		021	022	023	024	025	026	027	028	029	030	031									
	5459	001	002	003	004	009	010	011	012	013	014	015	016	017	018	019	020	021	022	023	024
		025	026	027																	
	5460	001	002	003	004	005	006	007	008	009	010	011	012	013	014	015	016	017	018	019	020
		021	022	023	024	025	026	027													
	5462	001	002	003	004	005	006	007	008	009	010	011	012	013	016	017	018	019	020	021	022
		023	024	025	026	027	028	030													
5464	001	002	003	004	005	006	007	008	009	010	011	012	013	014	015	016	017	018	019	020	
	021	022	023	024	025	026	027	028	029	030	031										
5465	001	002	003	004	005	006	007	008	009	010	011	012	013	014	015	016	017	018	019	020	
	021	022	023	024	025	026	027	028													
5466	001	002	003	004	005	006	007	008	009	010	011	012	013	014	015	016	017	018	019	020	

**Table 2: Zone Report**

URBAN/ RURAL	MAP BOOK	PAGE																			
Urban		021	022	023	024	025	026	027	028	029	030	031	032	033	034	035					
	5467	001	002	003	004	005	006	007	008	009	010	011	012	013	014	015	016	017	018	019	020
		021	022	023	024	025	026	027	028	029	030	031									
	5468	001	002	003	004	005	007	008	009	010	013	014	015	016	017	018	019	020	021	022	023
		024	025	026	027	028	029	030	031	032	033										
	5469	001	002	003	004	005	006	007	008	009	010	011	012	013	014	015	016	017	018	019	020
		021	022	023	024	025	026	027	028	029	030	031	032	033	034	035	036				
	5471	001	002	003	004	005	006	007	008	009	010	011	012	013	014	015	016	017	018	019	020
		021	022	023	024																
5472	001	002	003	004	005	006	007	008	009	010	011	012	013	014							
5473	001	002	003	004	006	007	008	009	010	011	012	013	014	015	016	017	018	019	020	021	
	022	023	024	026	027	028	029	030	031	032	033	034	035	036	037	038	039	040	041	042	
	043	044	045																		
5474	001	002	003	004	005	006	007	008	009	010	011	012	013	014	015	016	017	018	019	020	

**Table 2: Zone Report**

URBAN/ RURAL	MAP BOOK	PAGE																				
Urban		021	022	023	024	025	026	027	028	029	030	031	032	034	035	036	037	038	040	041	042	
		043	044	045																		
	5475	001	002	003	004	005	006	007	008	009	010	011	012	013	014	015	016	017	018	019	020	
		021	022																			
	5476	003	004	005	006	007	008	009	010	011	012	013	014	015	016	017	018	019	020	021		
	5477	001	002	003	004	005	006	007	008	009	010	011	012	013	014	015	016	017	018	019	020	
		021	022	023	024	025	026	027														
	5478	001	002	003	004	005	006	007	008	009	010	011	012	013	014	015	017	019	020	021	023	
		024	025	026	027	028	029	030	031	032	033	034	035	036								
5479	001	002	003	004	005	006	007	008	009	010	011	012	013	014	015	016	017	018	019	020		
	021	022	023	024	025	026	027	028														
5480	001	002	003	004	005	006	007	009	010	011	012	013	014	015	016	017	018	019	020	021		
	022	023	024	025	026	027	028	029	030	031	032	033										
5481	001	002	003	004	005	006	007	008	009	010	011	012	013	014	015	016	017	018	019	020		

**Table 2: Zone Report**

URBAN/ RURAL	MAP BOOK	PAGE																			
Urban		021																			
	5482	001	002	003	004	005	006	007	008	009	010	011	012	013	014	015	016	017			
	5483	001	002	003	004	005	006	007	008	009	010	011	012	013	014	015	016	017	018	019	020
		021	022	023																	
	5484	001	002	003	004	005	006	007	008	009	010	011	012	013	014	015	016	017	018	019	020
		021	022	023	024	025	026	027	028	029	030	031	032	033	034	035	036	037			
	5485	001	002	003	004	005	006	007	008	009	010	011	012	013	014	015	016	017	018	019	020
		021	022	023	024	025	026														
	5486	001	002	003	004	005	006	007	008	009	010	011	012	013	014	015	016	017	018	019	020
021		022	023	024	025	026	027	028	029	030											
5492	001	002	003	004	005	006	007	009	010	011	012	013	014	015	016	017	018	019	020	021	
	022	023	024	025	026	027	028	029	030	031	032	033	034	035	036	037	038	039	040		
5493	001	002	003	004	005	006	007	008	009	010	011	012	013	014	015	016	017	018	019	020	
	021	022	023	024	025	026	027	028	029	030	031	032	033	034	035	036	037	038			

**Table 2: Zone Report**

URBAN/ RURAL	MAP BOOK	PAGE																			
Urban	5501	001	002	003	004	005	006	007	008	009	010	012	013	014	015	016	017	018	019	020	021
		022	023	024																	
	5502	001	002	003	004	005	006	007	008	009	010	011	012	013	014	015	016	017	018	019	020
		021	022	023	024	025	026	027	028	029	030	031	032								
	5503	001	002	003	004	005	006	007	008	009	010	011	012	013	014	015	016	017	018	019	020
		021	022	023	024	025	026	027	028	029	030	031	032								
	5504	001	002	003	004	005	006	007	008	009	010	011	012	013	014	015	016	017	018	019	020
		021	022	023	024	025	026	027	028	029	030	031									
	5505	001	002	003	004	005	006	007	008	009	010	011	012	013	014	015	016	017	018	019	020
	021	022	023	024	025	026	027	028	029												
5507	001	002	003	004	005	006	007	008	009	010	011	012	013	014	015	016	017	018	019	020	
	021	022	023	024	025	026	027	028	029	030											
5508	001	002	003	004	005	006	007	008	009	010	011	012	013	014	015	017					
5509	001	002	003	004	005	018															





**Table 2: Zone Report**

URBAN/ RURAL	MAP BOOK	PAGE																				
Urban	5517	001	002	003	004	005	006	007	008	009	010	011	012	013	014	015	016	017	018	019	020	
		021	022																			
	5518	001	002	003	004	005	006	007	008	009	010	011	012	013	014	015	016	017	018	019	020	
		021	022	023	024	025	026	027	028	029	030	031	032	033								
	5520	001	002	003	004	006	007	008	009	010	011	012	013	014	015	016	017	018	019	020	021	
		022	023	024	025	026																
	5521	001	002	003	004	005	006	007	008	009	010	011	012	013	014	015	016	017	018	019	020	
		021	022	023	024	025	026	027	028	029	030	031	032	033	034							
5522	001	002	003	004	005	006	007	008	009	010	011	012	013	014	015	016	017	018	019	020		
	021	022	023	024	025	026	027	028	029	030	031	032	033									
5523	001	002	003	004	005	006	007	008	009	010	011	012	013	014	015	016	017	018	019	020		
	021	022	023	024	025	026	027	028	029	030	031	032	033	034	035	036	037					
5524	001	002	003	004	005	006	007	008	009	010	011	012	013	014	015	016	017	018	019	020		
	021	022	023	024	025	026	027	028	029	030	031	032	033	034	035	036	037	038	039	040		





**Table 2: Zone Report**

URBAN/ RURAL	MAP BOOK	PAGE																			
Urban	5539	001	002	003	004	005	006	007	008	009	010	011	012	013	014	015	016	017	018	019	020
		021	022	023	024	025	026	027	028	029	030	031	032	033	034	035					
	5540	001	002	003	004	005	006	007	008	009	010	011	012	013	014	015	016	017	018	019	020
		021	022	023	024	025	026	027	028												
	5542	001	002	003	004	005	006	007	008	009	010	011	012	013	014	015	016	017	018	019	020
		021	022	023	024	025	026	027	028	029											
	5543	001	002	003	004	005	006	007	008	009	010	011	012	013	014	015	016	017	018	019	020
		021	022	023	024	025	026	027													
5544	001	002	003	004	005	006	007	008	009	010	011	012	013	014	015	016	017	018	019	020	
	021	022	023	024	025	026	027	028	029	030	031	032	033	034	035	036	037	038			
5545	001	002	003	004	005	006	007	008	009	010	011	013	014	015	016	017	019	020			
5546	001	002	003	004	005	006	007	008	009	010	011	012	013	014	015	017	019	020	021	022	
	023	024	025	026	027	028	029	030	031	032	033										
5547	001	002	003	004	005	006	007	008	009	010	011	012	013	014	015	016	017	018	019	020	

**Table 2: Zone Report**

URBAN/ RURAL	MAP BOOK	PAGE																			
Urban		021	022	023	024	025	026	027	028	029	030	031	032	033							
	5548	001	002	003	004	005	006	007	008	009	010	011	012	013	014	015	016	017	018	019	020
		021	022	023	024	025	026														
	5549	001	002	003	004	005	006	007	008	009	010	011	012	013	014	015	016	017	018	019	020
		021	022	023	024	025	026	027	028	029	030	031	032								
	5550	001	002	003	004	005	006	007	008	009	010	011	012	013	014	015	016	017	018	019	020
		021	022	023	024	025	026	027	028	029	030	031	032								
	5551	001	002	003	004	005	006	007	008	009	010	011	012	013	014	015	016	017	018	019	020
		021	022	023	024	025	026	027	028	029	030	031	032	033							
5554	001	002	003	004	005	006	007	008	009	010	011	012	013	014	015	016	017	018	019	020	
	021	022	023	024	025	026															
5555	002	003	004	005	006	007	008	009	010	011	012	013	014	015	016	017	018	019	020	021	
	022	023	024	025	026	027	028	029	030	031	032	033									
5556	001	002	003	004	005	006	007	008	009	010	011	012	013	014	015	016	017	018	019	020	

**Table 2: Zone Report**

URBAN/ RURAL	MAP BOOK	PAGE																			
Urban		021	022	023	024	025	026	027	028	029	030	031	032	033	034	035					
	5558	001	002	003	004	005	006	007	008	009	010	011	012	013	014	015	016	017	018	019	020
		021	022	023	024	025	026	027	028	029	030										
	5559	001	002	003	004	005	006	007	008	009	010	011	012	013	014	015	016	017	018	019	020
		021	022	023	025																
	5560	001	002	003	004	005	006	007	010	011	012	013	014	015	016	017	018	019	020	021	022
		023	024	025	026	027	029	030	031	032	033	034	035	036	037	038					
	5561	001	002	003	004	005	006	007	008	009	010	011	012	013	014	015	016	017	018	019	020
		021	022	023	024	025	026														
5562	001	002	003	004	006	007	008	009	010	011	012	013	014	015	016	017	018	019	020		
5563	001	002	003	004	005	006	007	008	009	010	011	012	013	014	015	016	017	018	019	020	
	021	022	023	024	025	026	027	028	029	030	031	032									
5564	001	002	003	004	005	006	007	008	009	010	011	012	013	014	015	016	017	018	019	020	
	021	022	023	024	025	026	027	028	029	030	031	032	033								



**Table 2: Zone Report**

URBAN/ RURAL	MAP BOOK	PAGE																			
Urban	5576	001	002	003	004	005	006	007	008	009	010	011	012	013	014	015	016	017	018	019	
	5577	001	002	003	004	005	006	007	008	010	011	012	013	014	016	017	018	019	020	021	022
		023	024	025	026	027	028	029	030	031	032	033	034	035	036	037	038				
	5579	001	002	003	004	005	006	007	008	009	010	011	012	013	014	015	016	018	019	020	021
		022	023	024	025	026	027	028	029	030	031	032	033	034	035	036	037	038	039		
	5580	001	002	003	004	005	006	007	008	009	010	011	012	013	014	015	016	017	018	019	020
		021	022	023	024	025	026	027	028	029	030	031									
	5581	001	002	003	004	005	006	007	008	009	010	011	012	013	014	015	016	017	018	019	020
		021	022	023	024	025	026	027	028												
5582	001	002	003	004	005	006	007	008	009	010	011	012	013	014	015	016	017	018	019	020	
	021	022	023	024	025																
5583	002	003	004	005	006	007	008	009	010	011	012	013	014	015	016	017	018	019	020	021	
	022	023	024	025																	
5585	001	002	003	005	006	007	008	010	011	012	014	015	016	017	018	019	020	021	022	023	



**Table 2: Zone Report**

URBAN/ RURAL	MAP BOOK	PAGE																			
Urban		024	026	027	028	029															
	5586	001	002	003	004	005	006	007	008	009	010	011	012	013	014	017	018	019	020	021	022
		023	024	025	026	027	028	029	030	031	032	033	034	035							
	5587	001	002	003	004	005	006	007	008	009	010	011	012	013	014	015	016	017	018	019	020
		021	022	023	024	025	026	027	028												
	5588	001	002	003	004	005	006	007	008	009	010	011	012	013	014	015	016	017	018	019	020
		021	022	023	024	025	026	027	028	029	030	031	032	033	034	035	036	037			
	5589	001	002	003	004	005	006	007	008	009	010	011	012	014	015	017	018	019	020	021	022
	023	024	025	026	027	028	029	030	031	032	033	034	035	036	037	038					
5590	001	002	003	004	005	006	007	008	009	010	011	012	013	014	015	016	017	018	019	020	
	021	022	023	024	025	026															
5591	001	002	003	004	005	006	007	008	009	010	011	012	013	014	015	016	017	018	019	020	
	021	022	023	024	025	026															
5592	001	002	003	004	005	006	007	008	009	010	011	012	013	014	015	016	017	018	019	020	

**Table 2: Zone Report**

URBAN/ RURAL	MAP BOOK	PAGE																			
Urban		021 022 023 024 025 026 027																			
	5593	001 002 003 004 005 006 007 008 009 010 011 012 018 020 021 022 023 024 025 026 027 028 029 030																			
	5594	001 002 003 004 005 006 007 008 009 010 011 012 013 014 015 016 018 019 020 021 022 023 024 025 026 027 028 029																			
	5601	001 002 003 004 005 006 007 008 009 010 011 012 013 014 015 016 017 018 019 020 021 022 023 024 025 026 027 028 029 030 031 032 033 034 035 036 037 038																			
	5602	001 002 003 004 005 006 007 008 009 010 011 012 013 014 015 016 017 018 020 021 022 023 024 025 026 027 028 029 030 031																			
	5603	001 002 003 004 005 006 007 008 009 010 011 012 013 014 015 016 017 018 019 020 021																			
	5604	001 002 003 004 005 006 007 008 009 010 011 012 013 014 015 016 017 018 019 020 021 022 023 024 025																			
	5606	001 002 003 004 005 006 007 008 009 010 011 012 013 014 015 016 017 018 019 020																			

**Table 2: Zone Report**

URBAN/ RURAL	MAP BOOK	PAGE																			
Urban		021																			
	5607	001	002	003	004	005	006	007	008	009	010	011	012	013	014	015	016	017	018	019	020
		021	022	023	024	025	026	027													
	5608	001	002	005	006	007	008	009	010	011	012	013	014	015	016	017	018	019	020	021	022
		023	024	025	026	027	028	030	031	032	033	034	035	036	037						
	5610	001	002	003	004	005	006	007	008	009	010	011	012	013	014	015	016	017	018	019	020
		021	022	023	024	025	026	027	028	029	030										
	5611	001	002	003	004	005	006	007	008	009	010	011	012	013	014	015	016				
	5613	001	002	003	004	005	006	007	008	009	010	011	012	013	014	015	016	017	018	019	020
		021	022	023	024	025	026	027													
	5614	001	002	003	004	005	006	007	008	009	010	011	012	013	014	015	016	017	018	019	020
		021	022	023	024	025	026	027	028	029	030	031	032	033	034	035	036	037			
	5615	001	002	003	004	005	006	007	008	009	010	011	012	013	014	015	016	017			

**Table 2: Zone Report**

URBAN/ RURAL	MAP BOOK	PAGE																				
Urban	5616	001	002	003	004	005	006	007	008	009	010	011	012	013	014	015	016	017	018	019	020	
		021	022																			
	5617	001	002	003	004	005	006	007	008	009	010	011	012	013	014	015	016	017	018	019	020	
		021	022	023	024	025	026															
	5618	001	002	003	004	005	006	007	008	009	010	011	012	013	015	016	017	018	019	020	021	
		022	023	024	025	026	027	028	029	030	031	032										
	5620	001	002	003	004	005	006	007	008	009	010	011	012	013	014	015	016	017	018	019	020	
		021	022	023	025	026	027	028	029	030	031	032										
5621	001	002	003	004	005	006	008	009	010	011	012	013	014	015	016	017	018	020	021	022		
	024	025	026	027	028	029	030	031	032	033	034	035	036	037	038	039	040	041	042			
5622	001	002	003	004	005	006	007	008	009	010	011	012	013	014	015	016	017	018	019	020		
	021	022	023	024	025	026	027	028	029	030	031	032	033	034								
5623	001	002	003	005	006	007	008	009	010	011	012	013	014	015	016	017	018	019	020	021		
	023	024	025	026	027	029	030	031	032	033	034	035	036	037	038	039	040					



**Table 2: Zone Report**

URBAN/ RURAL	MAP BOOK	PAGE																				
Urban	5632	001	002	003	004	005	006	007	008	009	010	011	012	013	014	015	016	017	018	019	020	
		021	022	023	024	025																
	5633	001	003	004	005	006	007	008	009	010	011	012	013	014	015	016	017	018	019	020	021	
		022	023	024	025																	
	5634	001	002	003	004	005	006	007	008	009	010	011	012	013	014	015	016	017	019	020	021	
		022	023	025	026	027	028															
	5635	001	002	003	004	005	006	007	008	009	010	011	012	013	014	015	016	017	018	019	020	
		021																				
	5636	001	002	003	004	005	006	007	008	009	010	011	012	013	014	015	016	017				
5637	001	002	003	004	005	006	007	008	009	010	011	012	013	014	015	016	017	018	019	020		
	021	022	023	024																		
5638	001	002	003	004	005	006	007	008	009	010	011	012	013	014	015	016	017	018	019	020		
	021																					
5640	001	002	003	004	005	006	007	008	009	010	011	012	013	014	015	016	017	018	019	020		

**Table 2: Zone Report**

URBAN/ RURAL	MAP BOOK	PAGE																												
Urban		021	022	023	024	025	026	028	029	030	031	032	033	034	035	036	037	038	039	040	041	042								
	5641	001	002	003	004	005	006	007	008	009	010	011	012	013	014	015	016	017	018	019										
	5642	001	002	003	004	005	006	007	008	009	010	011	012	013	014	015	016	017	018	019										
	5643	001	002	003	004	005	006	007	008	009	010	011	012	013	014	015	016	017	018	019	020									
	5644	001	002	003	005	006	007	008	009	010	011	012	013	014	015	016	017	018	019	020										
	5645	001	002	003	004	005	006	007	008	009	010	011	012	013	014	015	016	017	018	019	020	021	022	023	024	025	026	027	028	
	5646	001	002	003	004	005	006	007	008	009	010	011	012	013	014	015	016	017	018	019	020	021	022	023	024	025	026	027	028	029
	5647	001	002	003	004	005	006	007	008	009	010	011	012	013	014	015	016	017	018	019	020	021	022	023	024	025				
	5648	001	002	003	004	005	006	007	008	009	010	011	012	013	014	015	016	017	018	019	020									

**Table 2: Zone Report**

URBAN/ RURAL	MAP BOOK	PAGE																			
Urban		021 022 023 024 025 026 027 028 029 030 031 032																			
	5649	001 002 003 004 005 006 007 008 009 010 011 012 013 014 015 016 017 018 019 020 021 022 023 024 025 026 027 028 029 030 031 032 033 034 035 036 037																			
	5650	001 002 003 004 005 006 007 008 009 010 011 012 013 014 015 016 017 018 019 020 021 022 023 024 025 026 027 028 029 030 031 032 033 034 035 036 037 038 039 040 041																			
	5652	001 002 003 004 005 006 007 008 009 010 011 012 013 014 015 016 017 018 019 020 021 022 023																			
	5653	001 002 003 004 005 006 007 008 009 010 011 012 013 014 015 016 017 018 019 020 021 022 023 024 025 026 027 028 029 030 031																			
	5654	001 002 003 004 005 006 007 008 009 010 011 012 016 017 018 019 020 022 023 024 025 026 027 028 029 030																			
	5657	001 002 003 004 005 006 007 008 009 010 011 012 013 014 015 016 017 018 019 020 021 022 023 024 025 026 027 028																			



**Table 2: Zone Report**

URBAN/ RURAL	MAP BOOK	PAGE																			
Urban	5658	001	002	003	004	005	006	007	008	009	010	011	012	013	014	015	016	017	018	019	020
		021	022	023	024	025	026	027	028	029	030	031	032	033	034	035	036	037	038		
	5659	001	002	003	004	005	006	007	008	009	010	011	012	013	014	015	016	017	018	019	020
		021	022	023	024	025	026	027	028												
	5660	001	002	003	004	005	006	007	008	009	010	011	012	013	014	015	016	017	018	019	020
		021	022	023	024	025	026	027	028	029	030	031	032	033	034	035	036	037	038		
	5661	001	002	003	004	005	006	007	008	009	010	011	012	013	014	015	016	017	018	019	
	5662	004	005	006	007	008	009	010	011	012	013	014	015	016	017	018	019	020	021	022	023
	5663	001	002	003	004	005	006	007	008	009	010	011	012	013	014	015	016	017	018	019	020
021		022	023	024	025	026	027	028	029	030	031	032	033	034	035	036	037	038	039	040	
041		042																			
5665	001	002	003	004	005	006	007	008	009	010	011	012	013	014	015	016	017	018	019	020	
	021	022																			
5666	001	002	003	004	005	006	007	008	009	010	011	012	013	014	015	016	017	018	019	020	

**Table 2: Zone Report**

URBAN/ RURAL	MAP BOOK	PAGE																			
Urban		021 022 023 024 025 026 027																			
	5669	001 002 003 005 006 008 009 010 011 012 013 014 015 016 017 018 019 020 021 022 023 024 025 026 027 028																			
	5671	001 002 003 005 006 007 008 009 010 011 012 013 014 015 016 017 018 019 020 021																			
	5672	005 006 007 008 009 014 021 022 023 024 025 026																			
	5674	001 002 003 004 005 006 007 008 009 010 011 012 013 014 015 016 017 018 019 020 021 022 023 024 025 027 028 029 030 031																			
	5675	001 002 003 004 005 006 007 008 009 010 011 012 013 014 015 016 017 018 019 020 021 022 023 024 025 026 027 028 029 030 031																			
	5676	001 002 003 004 005 006 007 008 009 010 011 012 013 014 015 016 017 018 019 020 021 022 023 024 025 026 027 029																			
	5677	001 003 004 005 006 007 008 009 010 011 012 015 016 017 018 019 020 021 022 023 024 025 026 027 028 029 030 031 032																			



**Table 2: Zone Report**

URBAN/ RURAL	MAP BOOK	PAGE																			
Urban	5686	001	002	003	004	005	006	007	008	009	010	011	012	013	014	015	016	017	018	019	020
		021	022																		
	5689	001	002	003	004	005	006	007	008	009	010	011	012	013	014	015	016	017	018	019	020
		021	022	023	024	025	026	027	028	029	030	031	032	033	034						
	5690	001	002	003	004	005	006	007	008	009	010	011	012	013	014	015	016	017	018	019	020
		021	022	023	025	026	027	028	029												
	5691	001	002	003	004	005	006	007	008	009	010	011	012	013	014	015	016	017	018	019	020
		021	022	023	024																
5695	001	002	003	004	005	007	008	009	010	011	012	015	016	017	018	019					
5696	001	002	003	004	005	006	007	008	009	010	011	012	013	014	015	016	017	018	019	020	
	021	022	023	024	025																
5702	001	002	003	004	005	006	007	008	009	010	011	012	013	014	015	016	017	018	019	020	
	021	022	023	024	025																
5704	001	002	003	004	005	006	007	008	009	010	011	012	013	014	015	016	017	018	019	020	

**Table 2: Zone Report**

URBAN/ RURAL	MAP BOOK	PAGE																			
Urban		021 022 023 024 025 026 027 028 029 030																			
	5705	001 002 003 004 005 006 007 008 009 010 011 012 013 014 015 016 017 018 019 020 021 022 023 024 025 026 027																			
	5707	001 002 003 004 005 006 007 008 009 010 011 012 013 014 015 016 017 018 019 020 021 022 023 024 025 026 027 028 029 030																			
	5708	001 002 003 004 005 006 007 008 009 010 011 012 013 014 015 016 017 018 019 020 021 022 023 024 025 026 027 028 029 030 031 032																			
	5709	001 002 003 004 005 006 007 008 009 010 011 012 013 014 015 016 017 018 019 020 021 022 023 024 025 026 027 028 029 030 031 032 033 034																			
	5711	001 002 003 004 005 006 007 008 009 010 011 012 013 014 015 016																			
	5713	001 002 003 004 006 007 008 009 010 011 012 013 014 018 019 020 021 022 023 024 027 028 029 031 032 034 035 036 037 040 041																			
	5714	001 002 003 004 005 006 007 008 009 010 011 012 013 014 015 016 017 018 019 020 021 022 023 024 025 026 027 028 029 030 031 032 033 034 035																			

**Table 2: Zone Report**

URBAN/ RURAL	MAP BOOK	PAGE																			
Urban	5715	001	002	003	004	005	006	007	008	009	010	011	012	013	014	015	016	017	018	019	020
		021	022	023	024	025	026	027													
	5716	001	002	003	004	005	006	007	008	009	010	011	012	013	014	015	016	017	018	019	020
		021	022	023	024	025	026	027	028	029	030	031	032								
	5717	001	002	003	004	005	006	007	008	009	010	011	012	013	014	015	016	017	018	019	020
		021	022	023	024	025															
	5718	001	002	003	004	005	007	008	009	015	016	017	018	019	020	021	022				
	5719	001	002	003	004	005	006	007	008	009	010	012	013	014	015	016	017	018	019	020	021
	022	023	024	025	026	027															
5720	001	002	003	004	005	006	007	008	009	010	011	012	013	014	015	016	017	018	019	020	
	021	022	023	024	025	026	027	028	029	030	031	032	033	034							
5721	001	002	003	004	005	006	007	008	009	010	011	012	013	014	015	016	017	018	019	020	
	021	022	023	024	025	026	027	028													
5722	001	002	003	004	005	006	007	008	009	010	011	012	013	014	015	016	017	018	019	020	

**Table 2: Zone Report**

URBAN/ RURAL	MAP BOOK	PAGE																		
Urban		021 022 023 024 025 026 027 028 029 030 031 033 034 036																		
	5723	001 002 003 004 005 006 007 008 009 010 011 012 013 014 015 016 017 018 019 020 021 022 023 024 025 026 027 028 029 030 031																		
	5725	001 002 003 004 005 006 007 008 009 010 011 012 014 015 016 017 018 019 020 021 022 023 024 025 026 027 028 029 030 031 032 033																		
	5726	001 002 003 004 005 006 007 008 009 010 011 012 013 014 015 016 017 018																		
	5727	001 002 003 004 005 006 007 008 009 010 011 012 013 014 015 016 017 018																		
	5728	001 002 003 004 005 006 007 008 009 010 011 012 013 014 015 016 017 018 019 020 021 022 023 024 025																		
	5729	001 002 003 004 005 006 007 008 009 010 011 012 013 014 015 016 017 018 019 020 021 022 023 024 025 026 027 028 029 030 031 032 033 034																		
	5730	001 002 003 004 005 006 007 008 009 010 011 012 021 022 023 024 025 026 027 028 029 030																		

**Table 2: Zone Report**

URBAN/ RURAL	MAP BOOK	PAGE																			
Urban	5731	001	002	003	004	005	006	007	008	009	010	011	012	013	014	015	016	017	018	019	020
		021	022																		
	5732	001	002	003	004	005	006	007	008	009	010	011	012	013	014	015	016	017	018	019	020
	5734	004	005	007	008	009	010	012	013	014	015	016	017	018	019	020	021	022	023	024	025
		026	027	028	029	030	031	032	033	034	035	036	037	038							
	5735	001	002	003	004	005	006	007	008	009	012	013	014	015	016	017	018	021	023	024	025
		026	027	028	029	031	032	033	034												
	5736	001	002	003	004	005	006	007	008	009	010	011	012	013	014	015	016	017	018	019	020
		021	022	023	024	025	026	027	028	029	030										
5737	001	002	003	004	005	006	007	008	009	010	011	012	013	014	015	016					
5738	001	002	003	004	005	006	007	008	009	010	011	012	013	014	015	016	017	019	020	021	
	022	023																			
5739	001	002	003	004	005	006	007	008	009	010	011	012	013	014	015	016	017	018	019	020	



**Table 2: Zone Report**

URBAN/ RURAL	MAP BOOK	PAGE																			
Urban	5740	001	002	003	004	005	006	007	008	009	010	011	012	013	014	015	016	017	018	020	
	5741	001	002	003	004	005	006	007	008	009	010	011	012	013	014	015	016	017	018	019	
	5742	001	002	003	004	005	006	007	008	009	010	011	012	013	014	015	016	017	018	019	
	5743	001	002	003	004	005	006	007	008	009	010	011	012	013	014	015	016	017	018	019	020
		021	022	023	024	025	026	027	028	029	030	031	032	033	034						
	5744	001	002	003	004	005	006	007	008	009	010	011	012	013	014	015	016	017	018	019	020
		021	022	023	024																
	5745	001	002	003	004	005	006	007	008	009	010	011	012	013	014	015	016	017	018	019	020
	5746	001	002	003	004	005	006	007	008	009	010	011	012	013	014	015	016	017	018	019	020
021		022	023	024	025	026	027														
5747	001	002	003	004	005	006	007	008	009	010	011	012	013	014	015	016	017	018	019	020	
	021																				
5748	001	002	003	004	005	006	007	008	009	011	012	013	014	015	016	017	018	019	020	021	

**Table 2: Zone Report**

URBAN/ RURAL	MAP BOOK	PAGE																																					
Urban		022	023	024	025	026	027	028	030	031	032	033	034	036																									
	5749	001	002	003	004	005	006	007	008	009	010	011	012	013	014	015	016	017	018	019	020	021		022															
	5750	001	002	003	004	005	006	007	008	009	010	011	012	013	014	015	016	017	018	019	020	021		022	023	025	026	027	030	031	032	033							
	5751	001	002	003	004	005	006	007	008	009	010	011	012	013	014	015	016	017	018	019	020	021		022	023	024	025												
	5752	001	002	003	004	005	006	007	008	009	010	011	012	013	014	015	016	017	018	019	020	021		022	023	024	025	026											
	5754	001	002	003	004	005	006	007	008	009	010	011	012	013	014	015	016	017	018	019	020	021		022	023	024	025	026	027	028	029	030	031	032	033	034	035	036	037
	5755	001	002	003	004	005	006	007	008	009	010	011	012	013	014	015	016	018	019	020	021	022		023	024	025	026	027	028	029	030	031	032	033	034				
	5757	001	002	003	004	005	006	007	008	009	010	011	012	013	014	015	016	017	018	019	020																		

**Table 2: Zone Report**

URBAN/ RURAL	MAP BOOK	PAGE																			
Urban		021 022 023 024 025 026 027 028 029 030																			
	5758	001 002 003 004 005 006 007 008 009 010 011 012 013 014 015 016 017 018 019 020 021 022																			
	5759	001 002 003 005 006 007 008 009 010 011 012 013 014 015 016 017 018 019 020 021 022 023 024 025 026 027 028 029 030 031 032 033 034																			
	5760	001 002 003 004 005 006 007 008 009 010 011 012 013 014 015 016 017 018 019 020 021 022 023 024 025 026 027 028 029 030 031 032																			
	5761	001 002 003 004 005 006 007 008 009 010 011 012 013 014 015 016 017 018 019 020 021 022 023 024 025 026 027																			
	5762	001 002 003 004 005 006 007 008 009 010 011 012 013 014 015 016 017 018 019 020 021 022 023 024 025 026 027 028 029 030																			
	5763	001 002 003 004 005 006 007 008 009 010 011 012 013 014 015 016 017 018 019 020 021 022 023 024 025 026 027 028 029 030 031																			
	5764	001 002 003 004 005 006 007 008 009 010 012 015 016 017 018 019 020 021 022 023																			

**Table 2: Zone Report**

URBAN/ RURAL	MAP BOOK	PAGE																		
Urban		024 025 026 027 028 029 030 031 032 033 034 035 036 037																		
	5765	001 002 003 004 005 006 007 008 009 010 011 012 013 014 015 016 017 018 019 020 021 022 023 024 025 026 027 028 029 030 031 032 033																		
	5766	001 002 003 004 005 006 007 008 009 010 011 012 013 014 015 016 017 018 019 020 021 022 023 024 025 026 027 028																		
	5767	001 002 003 004 005 006 007 008 009 010 011 012 013 014 015 017 018 019 020 021 022 023 024 025 026 027 028 029 030 031 032 033 034 035 036 037 038 039 040 041																		
	5768	001 002 003 004 005 006 007 008 009 010 011 012 013 014 015 016 017 018 019 020 021 022 023 024 025 026 027 028 029 030 031 032 033 034 035 036 037																		
	5769	001 002 003 004 005 006 007 008 009 010 011 012 013 014 015 016 017 018 019 020 021 022 023 024 025 026 027 028 029 030 031																		
	5770	001 002 003 004 005 006 007 008 009 010 011 012 013 014 015 016 017 018 019 020 021 022 023 024 025 026 027 028 029 030																		
	5771	001 002 003 004 005 006 007 008 009 010 011 012 013 014 015 016 017 018 019 020																		

**Table 2: Zone Report**

URBAN/ RURAL	MAP BOOK	PAGE																			
Urban		021	022	023	024	025	026	027	028	029	030	031	032	033							
	5772	001	002	003	004	005	006	007	009	010	011	012	013	014	015	016	017	018	019	020	021
		022	023	024	025	026	027	028	029												
	5773	001	002	003	004	005	006	007	008	009	010	011	012	013	014	015	016	017	018	019	020
	5775	001	002	003	004	005	006	007	008	009	010	011	012	013	014	015	016	017	018	019	020
		021	022	023	024	025	026	027	028	029	030	031									
	5776	001	002	003	004	005	006	007	008	009	010	011	012	013	014	015	016	017	018	019	020
		021	022	023	024	025	026	027	028	029	030	031	032	033	034	035					
	5777	001	002	003	004	005	006	007	008	009	010	011	012	013	014	015	016	017	018	019	020
	021	022	023	024	025	026	027	028	029	030	031	032	033	034	035	036	037	038			
5778	001	002	003	004	005	006	007	008	009	010	011	012	013	014	015						
5779	001	002	003	004	005	006	007	008	009	010	011	012	013	014	015	016	017	018	019		
5780	001	002	003	004	005	006	007	008	009	010	011	012	013	014	015	016	017	018	019	020	

**Table 2: Zone Report**

URBAN/ RURAL	MAP BOOK	PAGE																			
Urban		022 023 024 025 026 027 028 029																			
	5781	001 002 003 004 005 006 007 008 009 010 011 012 013 014 015 016 017 018 019 020 021 022 023 024 025																			
	5782	002 003 004 005 006 007 008 009 010 011 012 013 014 015 016 017 018 019 020 021 022 023																			
	5783	001 002 003 004 005 006 007 008 009 010 011 012 013 014																			
	5784	001 003 006 007 008 009 010 011 012 013 014 015 016 017 018 019 020 021 022 023 024																			
	5785	001 002 003 004 005 006 007 008 009 010 011 012 013 014 015 016 018 019 020 021 022 023																			
	5787	001 002 003 004 005 006 007 008 009 010 011 012 013 014 015 016 017 018 019 020 021 022 023 024																			
	5788	001 002 003 004 005 006 007 008 009 010 011 012 013 014 015 016 017 018 019 020 021 022 023																			



**Table 2: Zone Report**

URBAN/ RURAL	MAP BOOK	PAGE																										
Urban	5806	001	002	003	004	005	006	007	008	009	010	011	012	013	014	015	016	017	018	019	020	021						
	5807	001	002	003	004	005	006	007	008	009	010	011	012	013	014	015	016	017	018	019	020	021	022	023	024			
	5808	001	002	003	004	005	006	007	008	009	010	011	012	013	014	015	016	017	018	019								
	5810	001	002	003	004	005	006	007	008	009	010	011	012	013	014	015	016	017	018	019	020	021	022	023				
	5811	001	002	003	004	005	006	007	008	009	010	011	012	013	014	015	016	017	018	019	020	021						
	5812	001	002	003	004	005	006	007	008	009	010	011	012	013	014	015	016	017	018	019	020	021	022	023	025	026	027	028
	5813	001	002	003	004	005	006	007	008	009	010	011	012	013	014	015	016	017	018	019	020	021	022	023	024	025		
	5814	001	002	003	004	005	006	007	008	009	010	011	012	013	014	015	016	017	018	019	020							



**Table 2: Zone Report**

URBAN/ RURAL	MAP BOOK	PAGE																			
Urban		021 022 023 024 025 026 027 028																			
	5815	001 003 004 005 006 007 008 009 010 011 013 014 015 016 017 018 019 020 021 022 023 024 025																			
	5816	001 002 003 004 005 006 007 008 009 010 011 012 013 014 015 016 017 018 019 020 021 022 023 024 025 026 027																			
	5817	001 002 003 004 005 006 007 008 009 010 011 012 013 014 015 016 017 018 019 020 021 022 023 024 025 026 027 028 029 030 031 032 033 034 035 036 037 038 039 040																			
	5819	001 002 003 004 005 006 007 008 009 010 011 012 013 014 015 016 017 018 019 020 021 022 023 024 025 026 027 028 029 030																			
	5820	001 002 003 004 005 006 007 008 009 011 012 013 014 015 017 018 019 020 021																			
	5821	001 002 003 004 005 006 007 008 009 010 011 012 013 014 015 016 017 020																			
	5822	001 002 003 004 005 006 007 008 009 010 011 013 014 015 016 017 018 019 020 021 022 023 024 026 027 028 029 030 031 032																			





**Table 2: Zone Report**

URBAN/ RURAL	MAP BOOK	PAGE																				
Urban	5841	001	002	003	004	005	006	007	008	009	010	011	012	013	014	015	016	017	018	019	020	
		021	022	023	024	025	026	027	028	029	030	031	032									
	5842	001	002	003	004	005	006	007	008	009	010	011	012	013	014	015	016	017	018	019	020	
		021	022	023	024																	
	5843	001	002	003	004	005	006	007	008	009	010	011	012	013	014	015	016	017	018	019	020	
		021	022	023	024	025	026	027	028	029	030											
	5844	001	002	003	004	005	006	007	008	009	010	011	012	013	014	015	016	017	018	019	020	
		021	022	023	024	025	026	027	028	029	030	031										
5845	001	002	003	004	005	006	007	008	009	010	011	012	013	014	015	016	017	018	019	020		
	021	022	023	024	025	026	027	028	029	030	031	032										
5846	001	002	003	004	005	006	007	008	009	010	011	012	013	014	015	016	017	018	019	020		
	021	022	023	024																		
5847	001	002	003	004	005	006	007	008	009	010	011	012	013	014	015	016	017	018	019	020		
	021	022	023	024	025	026	027	028	029	030	031	032	033	034								

**Table 2: Zone Report**

URBAN/ RURAL	MAP BOOK	PAGE																			
Urban	5848	001	002	003	004	005	006	007	008	009	010	011	012	013	014	015	016	017	018	019	020
		021	022	023	024	025	026	027	028	029	030	031	032	033	034	035	036	037			
	5849	001	002	003	004	005	006	007	008	009	010	011	012	013	014	015	016	017	018	019	020
		021	022	023	024	025															
	5850	001	002	003	004	005	006	007	008	009	010	011	012	013	014	015	016	017	018	020	021
		022	023	025	026																
	5851	001	002	003	004	005	006	007	008	009	010	011	012	013	014	015	016	017	018	019	020
		021	022	023	024	025															
5852	001	002	003	004	005	006	007	008	009	010	011	012									
5853	001	002	003	004	005	006	007	008	009	010	011	012	013	014	015	016	017	018	019	020	
	021																				
5854	001	002	003	004	005	006	007	008	009	010	011	012	013	014	015	016	017	018	019	020	
	021																				
5857	001	002	003	004	005	006	007	008	009	010	011	012	013	014	015	016	017	018	019	020	

**Table 2: Zone Report**

URBAN/ RURAL	MAP BOOK	PAGE																			
Urban		021 022 023 024 025 026 027 028 029 030 031 032 033 034 035																			
	5860	001 002 003 004 005 006 007 008 009 010 011 012 013 014 015 016 017 018 019 020 021 022 023 024 025 026 027 028 029 030 031 032 033 034 035 036 037 038 039 040 041 042																			
	5862	005 006 011 012 013 014 015 019																			
	5863	001 003 004 005 006 007 008 009 010 011 012 013 014 015 016 017 018 019 020 021 022 023 024 025 026 027 028 029 030 031																			
	5864	001 002 003 004 005 006 007 008 009 010 011 012 013 014 015 016 017 018 019 020 021 022 023 024 025 026 027 028 029 030 031 032 033 034 035 036 037																			
	5866	001 002 003 004 005 007 008 009 010 011 012 013 014 015 016 017 018 019 020 021 022 023 024 025 026 027 029 030 031 032 033 034 035 036																			
	5867	001 002 003 004 005 006 007 008 009 010 011 012 013 014 015 016 017 018 019 020 021																			
	5868	001 002 003 004 005 006 007 008 009 010 011 012 013 014 015 016 017 018 019 020																			

**Table 2: Zone Report**

URBAN/ RURAL	MAP BOOK	PAGE																			
Urban		021 022																			
	5869	015 016																			
	5870	001 002 003 004 005 006 007 008 009 010 011 012 013 014 015 016 017 018 019 020 021 022 023 024 025 026 027 028 029 030 031 032 033 034																			
	6001	001 002 003 004 005 006 007 008 009 010 011 012 013 014 015 016 017 018 019 020 021 022 023																			
	6002	001 002 003 004 005 006 007 008 009 010 011 012 013 014 015 016 017 018 019 020 021 022 023 024 025 026 027 028 029 030 031 032 033																			
	6003	001 002 003 005 006 007 008 009 010 011 012 013 014 015 016 017 018 019 020 021 022 023 024 025 026 027 028 029 030 031 032 033 034																			
	6004	001 002 003 004 006 007 008 009 010 011 012 013 014 015 016 017 018 019 020 021 022 023 024 025 026 027 028 029 030 031 032 033 034 035 036 037 038 040																			
	6005	001 002 003 004 005 006 007 008 009 010 011 012 013 014 015 016 017 018 019 020 021 022 023 024 025																			

**Table 2: Zone Report**

URBAN/ RURAL	MAP BOOK	PAGE																				
Urban	6006	001	002	003	004	005	006	007	008	009	010	011	012	013	014	015	016	017	018	019	020	
		021	022	023	024	025	026	027	028	029	030	031	032									
	6007	001	002	003	004	005	006	007	008	009	010	011	013	014	015	016	017	018	019			
	6008	001	002	003	004	005	006	007	008	009	010	011	012	013	014	015	016	017	018	019	020	
		021	022	023	024	025	026	027	028	029	030	031	032	033	034	035	036	037	038	039	040	
		041	042	043	044	045	046															
	6009	001	002	004	005	006	007	008	009	010	011	012	013	014	015	016	017	018	019	020	021	
		022	023	024	025	026	027	028	029	030	031	032	033	034	035	036	037	038	039	040		
	6010	001	002	003	004	005	006	007	008	009	010	011	012	013	014	015	016	017	018	019	020	
		021	022	023	024	025	026	027	028	029	030	031	032	033	034	035	036	037	038	039	040	
		041	042																			
	6011	001	002	003	004	005	006	007	008	009	010	011	012	013								
	6012	001	002	003	004	005	006	007	008	009	010	011	012	013								
6013	001	002	003	004	005	006	007	008	009	010	011	012	013	014	015	016	017	018	019	020		



**Table 2: Zone Report**

URBAN/ RURAL	MAP BOOK	PAGE																			
Urban		021	022	023	024	025	026	027	028	029											
	6014	001	002	003	004	005	006	007	008	009	010	011	012	013	014	015	016	017	018	019	020
		021	022	023	024	025	026	027	028	029	030	031	032	033	034	035	036				
	6015	001	002	003	004	005	006	007	008	009	010	011	012	013	014	015	016	017	018	019	020
		021	022	023	024	025	026	027	028	029	030	031	032	033	034	035	036				
	6016	001	002	003	004	005	006	007	008	009	010	011	012	013	014	015	016	017	018	019	020
		021	022	023	024	025	026	028	029	030	031	032	033	034	035	036					
	6017	001	002	003	004	005	006	007	008	009	010	011	012	013	014	015	016	017	018	019	020
		021	022	023	024	025	026	027	028	029	030	031	032								
	6018	001	002	003	004	005	006	007	008	009	010	011	012	013	014	015	016	017	018	019	020
021		022	023	024	025	026	027	028	029	030	031	032									
6019	001	002	003	004	005	006	007	008	009	010	011	012	013	014	015	016	017	018	019	020	
	021																				
6020	001	002	003	004	005	006	007	008	009	010	011	013	014	015	016	017	018	019	020	021	

**Table 2: Zone Report**

URBAN/ RURAL	MAP BOOK	PAGE																			
Urban		022	023	024	025	026	027	028	029	030	031	032	033	034	035						
	6021	001	002	003	004	005	006	007	008	009	010	011	012	013	014	015	016	017	018	019	
	6022	001	002	003	004	005	006	007	008	009	010	011	012	013	014	015	016	017	018	019	020
		021	022	023	024	025	026	027													
	6023	001	002	003	004	005	006	007	008	009	010	011	012	013	014	015	016	017	018	019	020
		021	022	023	024	025	026	027	028	029	030	031	032								
	6024	001	002	003	004	005	006	007	008	009	010	011	012	013	014	015	016	017	018	019	020
		021	022																		
	6025	001	002	003	004	005	006	007	008	009	010	011	012	013	014	015	016	017	018	019	020
		021	022	023	024	025	026	028	029	031	032	033	034	035	036						
	6026	001	002	003	004	005	006	007	008	009	010	011	012	013	014	015	016	017	018	019	020
		021	022	023	024	025	026	027	028	029	030	031	032	033							
	6027	001	002	003	004	005	006	007	008	009	010	011	012	013	014	015	016	017	018	019	020
		021	022	023	024	025	026	027	028	029	030	032	033	034							

**Table 2: Zone Report**

URBAN/ RURAL	MAP BOOK	PAGE																			
Urban	6028	001	002	003	004	005	006	007	008	009	010	011	012	013	014	015	016	017	018	019	020
		021	022	023	024	025	026	027	028	029	030	031	032	033	034						
	6029	001	002	003	004	005	006	007	008	009	010	011	012	013	014	015	016	017	018	019	020
		021	022	023	024	025	026	027	028	029	030	031	032								
	6030	001	002	003	004	005	006	007	008	009	010	011	012	013	014	015	016	017	018	019	020
		021	022	023	024	025	026	027	028	029	030	031	032	033							
	6031	001	002	003	004	005	006	007	008	009	010	011	013	014	015	016	017	018	019	020	021
		022	023	024	025	026	027	028	029	030	031	032	033	034	035	036					
6032	001	002	003	004	005	006	007	008	009	010	011	012	013	014	015	016	017	018	019	020	
	021	022	023	024	025	026	027	028	029	030	031	032	033	034	035						
6033	001	002	003	004	005	006	007	008	009	010	011	012	013	014	015	016	017	018	019	020	
	021	022	023	024	025	026															
6034	001	002	003	004	005	006	007	008	009	010	011	012	013	014	015	016	017	018	019	020	
	021	022	023	024	025	026	027	028	029	030											



**Table 2: Zone Report**

URBAN/ RURAL	MAP BOOK	PAGE																			
Urban		021 022 023 024 025 026 027 028 029 030																			
	6043	001 002 003 004 005 006 007 008 009 010 011 012 013 014 015 016 017 018 019 020 021 022 023 024 025 026 027 028 029 030 031 032																			
	6044	001 002 003 004 005 006 007 008 009 010 011 012 013 014 015 016 017 018 019 020 021 022 023 024 025																			
	6045	001 002 003 004 005 006 007 008 009 010 011 012 013 014 015 016 017 018 019 020 021 022																			
	6046	001 002 003 004 005 006 007 008 009 010 011 012 013 014 015 016 017 018 019 020 021 022 023 024																			
	6047	001 002 003 004 005 006 007 008 009 010 011 012 013 014 015 016 017 018 019 020																			
	6048	001 002 003 004 005 006 007 008 009 010 011 012 013 016 017 018 019 020 021 022 023 024 025 026 027 028 030 031 032 033 034 035 038 039 040																			
	6049	001 002 003 004 005 006 007 008 009 010 011 012 013 014 015 016 017 018 019 020 021 022 023 024 025 026 027 028 029 030 031 032 033																			

**Table 2: Zone Report**

URBAN/ RURAL	MAP BOOK	PAGE																			
Urban	6050	001	002	003	004	005	006	007	008	009	010	011	012	013	014	015	016	017	018	019	020
		021	022	023	024	025	026	027	028	029	030	031	032	033	034	035	036				
	6051	001	002	003	004	005	006	007	008	009	010	011	012	013	014	015	016	017	018	019	020
		021	022	023	024	025	026	027	028	029	030										
	6052	001	002	003	004	005	006	007	008	009	010	011	012	013	014	015	016	017	018	019	020
		021	022	023	024	025	026	027	028	029	030	031	032								
	6053	001	002	003	004	005	006	007	008	009	010	011	012	013	014	015	016	017	018	019	020
		021	022	023	024	025	026	027	028	029											
6054	001	002	003	004	005	006	007	008	009	010	011	012	013	014	015	016	017	018	019	020	
	021	022	023	024	025	026	027	028	029	031	032	033	034	035							
6055	001	002	003	004	005	006	007	008	009	010	011	012	013	014	015	016	017	018	019	020	
	021	022	023	024	025	026															
6056	001	002	003	004	005	006	007	008	009	010	011	012	013	014	015	016	017	018	019	020	
6057	001	002	003	004	005	006	007	008	009	010	011	012	013	014	015	016	017	018	019	020	

**Table 2: Zone Report**

URBAN/ RURAL	MAP BOOK	PAGE																			
Urban	6058	001	002	003	004	005	006	007	008	009	010	011	012	013	014	015	016	017	018	019	020
		021	022	023	024	025	026	027	028	029	030										
	6059	001	002	003	004	005	006	007	008	009	010	011	012	013	014	015	016	017	018	019	020
		021	022	023	024	025	026	027	028												
	6060	001	002	003	004	005	006	007	008	009	010	011	012	013	014	015	016	017	018	019	020
		021	022	023	024	025	026	027	028												
	6061	001	002	003	004	005	006	007	008	009	010	011	012	013	014	015	016	017	018	019	020
		021	022	023	024	025	026	027	028	029	030	031	032	033	034						
	6063	001	002	003	004	005	006	007	008	009	010	011	012	013	014	015	016	017	018	019	020
021		022	023	024	025	026	027	028	029	030	031	032									
6065	001	002	003	004	005	006	007	008	009	010	011	012	013	014	015	016	017	018	019	021	
	022	023	026	027	028	029	030	031	032	033	034	035	036								
6066	001	002	003	004	005	006	007	008	009	010	011	012	013	014	015	016	017	018	019	020	
6067	001	002	003	004	005	006	007	008	009	010	011	012	013	014	015	016	017	018	019	020	

**Table 2: Zone Report**

URBAN/ RURAL	MAP BOOK	PAGE																				
Urban		021	022	023	024	025	026	027	028	029												
	6068	001	002	003	004	005	006	007	008	009	010	011	012	013	014	015	016	017	018	019	020	
	6069	001	002	003	004	005	006	007	008	009	010	011	012	013	014	015	016	017	018	019	020	
		021	022	023	024	025	026	027	028	029												
	6070	001	002	003	004	005	006	007	008	009	010	011	012	013	014	015	016	017				
	6071	001	002	003	004	005	006	007	008	009	010	011	012	013	014	015	016	017	018	019	020	
		021	022	023	024																	
	6072	001	002	003	004	005	006	007	008	009	010	011	012	013	014	015	016	017	018	019	020	
		021	022	023	024	025	026	027	028	029	030	031	032	033								
6073	001	002	003	004	005	007	008	009	010	015	016	017	018	019	020	021	022	023	024	025		
	026	027	028																			
6074	001	002	003	004	005	006	007	008	009	010	011	012	013	014	015	016	017	018	019	020		
	021	022	023	024	025																	



**Table 2: Zone Report**

URBAN/ RURAL	MAP BOOK	PAGE																			
Urban	6075	001	002	003	004	005	006	007	008	009	010	011	012	013	014	015	016	017	018	019	020
		021	022	023	024	025	026	027	028	029	030	031	032	033							
	6076	001	002	003	004	005	006	007	008	009	010	011	012	013	014	015	016	017	018	019	020
		021	022	023	024	025	026	027	028	029	030										
	6077	001	002	003	004	005	006	007	008	009	010	011	012	013	014	015	016	017	018	019	020
		021	022	023	024	025	026	027	028	029	030										
	6078	001	002	003	004	005	006	007	008	009	010	011	012	013	014	015	016	017	018	019	020
		021	022	023	024	025	026	027	028	029	030	031	032								
6079	001	002	003	004	005	006	007	008	009	010	011	012	013	014	015	016	017	018	019	020	
	021	022	023																		
6083	001	002	003	004	005	006	007	008	009	010	014	015	016	017	018	019	020	021	022	023	
	024	025	026	027	028	029															
6084	001	002	003	004	005	006	007	008	009	010	012	013	015	016	017	018	019	020	021	022	
	023	024	025	026	027	030	031	033	034												

**Table 2: Zone Report**

URBAN/ RURAL	MAP BOOK	PAGE																			
Urban	6086	001	002	003	004	005	006	007	008	009	010	011	012	013	014	015	016	017	018	020	021
		022	023	024	025	026	027	028	029	030	031	033	034	035	036	037					
	6087	001	002	004	005	006	007	008	009	012	013	014	015	016	017	018	019	020	021	022	
	6088	001	002	003	004	008	009	010	011	012	013	014	015	016	017	018	019	020	021	022	023
		024	025	026	027	028															
	6089	001	002	003	004	005	006	007	008	009	010	011	012	013	014	015	016	017	018	019	020
		021	022	023	024	025	026	027	028	029	030	031	032								
	6090	001	002	003	004	005	006	007	008	009	010	011	012	013	014	015	016	017	018	019	020
		021	022	023	024	025	026	027	028	029											
6102	001	002	003	004	005	006	007	008	009	010	011	012	013	014	015	016	017	018	019	020	
	021																				
6103	001	002	003	004	005	006	007	008	009	010	011	012	013	014	015	016	017	018	019	020	
	021	022	023	024	025	026	027	028	029	030	031	032									
6105	001	002	003	004	005	006	007	008	009	010	011	012	013	014	015	016	017	018	019		

**Table 2: Zone Report**

URBAN/ RURAL	MAP BOOK	PAGE																			
Urban	6106	001	002	003	004	005	006	007	008	009	010	011	012	013	014	015	016	017	018	019	020
		021	022	023	024	025	026	027	028	030	031	032	034	036	037	038	039	040	041	042	043
		044	045	046	047	048															
	6108	001	002	003	004	005	006	007	008	009	010	011	012	013	014	015	016	017	018	019	020
		021	022																		
	6109	001	002	004	005	006	007	008	009	010	011	013	014	015	017	018	019	020	021	023	
	6111	001	002	003	004	005	006	007	008	009	010	011	012	013	014	015	016	017	018	019	021
022		023	024	025	026	027	028	029	030	031	032	033	034	035	036	037	038	039	040	041	
042																					
6113	001	002	003	004	005	006	007	008	009	010	011	012	013	014	015	016	017	018	019	020	
	021	022	023	024	025	026	027	028	029	030	031	032	033	034	035	036	037	038			
6114	001	002	003	005	006	007	008	009	010	011	012	013	014	015	016	017	018	019	020	021	
	022	023	024	025	026	028	029	030	031	032	033	034									
6115	001	002	003	004	005	006	007	008	009	010	011	012	013	014	015	016	017	018	019	020	

**Table 2: Zone Report**

URBAN/ RURAL	MAP BOOK	PAGE																				
Urban		021	022	023	024	025	026	027	028	029	030	031	032	033	034	035	036	037	038	039	040	
		041	042	043	044	045	046	047														
	6117	001	002	003	004	005	006	007	008	009	010	011	012	013	014	015	016	017	018	019	020	
		021	022	023	024	025	026	027	028	029	030	031	032	033								
	6119	001	002	003	004	005	006	007	008	009	010	011	012	013	014	015	016	017	018	019	020	
		021	022	023	024	025	026	027	028													
	6120	001	002	003	004	005	006	007	008	009	010	011	012	013	014	015	016	017	018	019	020	
		021	022	023	024	025	026	027	028	029												
	6121	001	002	003	004	005	006	007	008	009	010	011	012	013	014	015	016	017	018	019	020	
	021	022																				
6125	001	002	003	004	005	006	007	008	009	010	011	012	013	014	015	016	017	018	019			
6126	001	002	003	004	005	006	007	008	009	010	011	012	013	014	015	016	017	018	019	020		
	021	022	023																			
6129	001	002	003	004	005	006	007	008	009	010	011	012	014	015	016	017	018	019	020	021		

**Table 2: Zone Report**

URBAN/ RURAL	MAP BOOK	PAGE																				
Urban		022	023	024	025																	
	6130	001	002	003	004	005	006	007	008	009	010	011	012	013	014	015	016					
	6131	001	002	003	004	005	006	007	008	009	010	011	012	013	014	015	016	017	018			
	6132	001	002	003	004	005	006	007	008	009	010	011	012	013	014	015	016	017	018	019	020	
		021	022	023	024	025	026	027	028	029	030	031	032	033	034	035	036	037	038	039	040	
		041	042	043	044																	
	6134	001	002	003	004	005	006	007	008	009	010	011	012	013	014	015	016	017	018	019	020	
		021	022	023	024	025	026	027	028	029	030	031	032	033	034	035	036	037	038	039		
	6137	001	002	003	004	005	006	008	009	010	011	012	013	014	015	016	017	018	019	020	021	
		022	023	024	025	026	027	028	029	030	031	032	033	034	035							
	6138	001	002	003	004	005	006	007	008	009	010	011	012	013	014	015	016	017	018	019	020	
		021	022	023	024	025	026	027	028	029	030											
	6139	001	002	003	004	005	006	007	008	009	010	011	012	013	014	015	016	017	018	019	020	
		021	022	023	024	025	026	028	029	030												

**Table 2: Zone Report**

URBAN/ RURAL	MAP BOOK	PAGE																			
Urban	6140	001	002	003	004	005	006	007	008	009	010	011	012	013	014	015	016	017	018	019	020
		021	022	023	024	025	026	027	028	029	030	031	032	033	034	035	036	037	038		
	6141	001	002	003	004	005	006	007	008	009	010	011	012	013	014	015	016	017	018	019	020
		021	022	023	024	025	026	027	028	029	030	031									
	6142	001	002	003	004	005	006	007	008	009	010	011	012	013	014	016	017	018	019	020	021
		022	023	024	025	026	027														
	6143	001	002	003	004	005	006	007	008	009	010	011	012	013	014	015	016	017	018	019	020
		021																			
	6144	001	002	003	004	005	006	007	008	009	010	011	012	013	014	015	016	017	018	019	020
021		022																			
6145	001	002	003	004	005	006	007	008	009	010	011	012	013	014	015	016	017	018	019		
6146	001	002	003	004	005	006	007	008	009	010	011	012	013	014	015	016	017	018	019	020	
	021																				
6147	001	002	003	004	005	006	007	008	009	010	011	012	013	014	015	016	017	018	019	020	

**Table 2: Zone Report**

URBAN/ RURAL	MAP BOOK	PAGE																					
Urban		021	022	023	024	025	026	027	028	029	030												
	6148	001	002	003	004	005	006	007	010	011	012	013	014	015	016	017	018	019	020	021	022		
		023	024	025	026	027	028	029	030	031													
	6149	001	003	005	008	009	010	011	012	014	015	016	017	018	019	020	021	022	023	024	025		
		026	027	028	029	030																	
	6150	001	002	003	004	005	006	007	008	011	012	013	014	015	016	017	018	019	020	021	022		
		023	024	025	026	027	028	029	030	031	032	033	034	035	036	037							
	6151	001	002	003	004	005	006	007	008	009	010	011	012	013	014	015	016	017	018	019	020		
		021	022																				
	6152	001	002	003	004	005	006	007	008	009	010	011	012	013	014	015	016	017	018	019	020		
		021	022	023																			
	6153	001	002	003	004	005	006	007	008	009	010	011	012	013	014	015	016	017	018	019	020		
		021	022	023	024	025	026	027	028	029	030												
	6154	001	002	003	004	005	006	007	008	009	010	011	012	013	014	015	016	017	018	019	020		

**Table 2: Zone Report**

URBAN/ RURAL	MAP BOOK	PAGE																			
Urban		021 022 023 024 025 026 027 028 029 030 031 032																			
	6155	001 002 003 004 005 006 007 008 009 010 011 012 013 014 015 016 017 018 019 020 021 022 023 024 025 026 027 028 029 030 031 032 033																			
	6156	001 002 003 004 005 006 007 008 009 010 011 012 013 014 015 016 017 018 019 020 021 022 023 024 025 026 027 028																			
	6157	001 002 003 004 005 006 007 008 009 010 011 012 013 014 015 016 017 018 019 020 021 022																			
	6160	001 002 003 004 005 006 007 008 009 010 011 012 013 014 015 018 019 020 021 022 023 024 025																			
	6161	001 002 003 004 005 006 007 008 009 010 011 012 013 014 015 016 017 018 019 020 021 022 023 024 025 026 027 028																			
	6162	001 002 003 004 005 006 007 008 009 010																			
	6163	001 002 003 004 006 007 008 009 010 011 012 015 016 017 018 019 020 021 022 023 024 025 026 027 028 029																			



**Table 2: Zone Report**

URBAN/ RURAL	MAP BOOK	PAGE																			
Urban	6164	001	002	003	004	005	006	007	008	009	010	011	012	013	014	015	016	017	018	019	020
		021	022	023	024	025															
	6166	001	002	003	004	005	006	010	011	012	013	014	015	016	017	018	019	020	021	022	023
		024	025																		
	6167	001	002	003	004	005	006	007	008	009	010	011	012	013	014	015	016	017	018	019	020
		021	022	023	024	025	026	027	028	029	030	031	032	033	034						
	6168	001	002	003	004	005	006	007	008	009	010	011	012	013	014	015	016	017	018	019	020
		021	022	023																	
6169	001	002	003	004	005	006	007	008	009	010	011	012	013	014	015	016	017	018	019	020	
	021	022	023	024	025	026	027	028	029	030	031	032									
6170	001	002	003	004	005	006	007	008	009	010	011	012	013	014	015	016	017	018	019	020	
	021	022	023	024	025	026	027	028	029	030	031	032	033	034	035	036	037	038	039		
6171	001	002	003	004	005	006	007	008	010	012	013	015	016	017	018	019	020	021	022	023	
	024																				

**Table 2: Zone Report**

URBAN/ RURAL	MAP BOOK	PAGE																			
Urban	6173	001	002	003	004	005	006	007	008	009	010	011	012	013	014	015	016	017	018	019	020
		021	022	023	024	025	026	027	028	029	030										
	6174	001	002	003	004	005	008	009	010	011	012	013	014	015	016	017	018	019	020	021	022
		023	024	025																	
	6175	001	002	003	006	007	008	009	010	011	012	013	014	015	016	017	018	019	020	021	022
		023	024	025																	
	6176	001	002	003	004	005	006	007	008	009	010	011	012	013	014	015	016	017			
	6177	001	002	003	004	005	006	007	008	009	010	011	012	013	014	015	016	017	018	019	
	6178	001	002	003	004	005	006	007	008	009	010	011	012	013	014	015	016	017	018	019	020
	021	022	023	024	025																
6179	001	002	003	004	005	006	007	008	009	010	011	012	013	014	015	016	017	018	019	020	
	021	022	023	024	025	026	027	028	029	030											
6180	001	002	003	004	005	006	007	008	009	010	011	012	013	014	015	016	017	018	019	020	
	021	022	023	024																	

**Table 2: Zone Report**

URBAN/ RURAL	MAP BOOK	PAGE																			
Urban	6181	001	002	003	004	005	006	007	008	009	010	011	012	013	014	015	016	017	018	019	020
		021	022	023	024	025	026	027	028	029	030	031	032	033	034	035					
	6183	001	002	003	004	005	006	007	008	009	010	011	012	013	014	015	016	017	018	019	020
		021	022	023	024	025	026	027	028	029	030	031	032	033	034						
	6184	001	002	003	004	005	006	007	008	009	010	011	012	013	014	015	016	017	018	019	
	6185	001	002	003	004	005	006	007	008	009	010	011	012	013	014	015	016	017	018		
	6186	001	002	003	004	005	006	007	008	009	011	012	013	014	015	016	017	018	019	020	021
		022	023	024	025	026	027	028	029	030	031	032	033	034	035	036	037	038	039	040	041
042		043	044	045																	
6187	001	002	003	004	005	006	007	008	009	010	011	012	013	014	015	016	017	018	019	020	
	021	022	023	024	025	026	027														
6188	001	002	003	005	006	007	009	010	011	015	016	017	018	019	023	024	025	026	027		
6189	001	002	003	004	005	006	007	008	009	010	011	012	013	014	015	016	017	018	019	021	
	022	023	026	027	028	029	030	031	032	033	034	035	036	037							

**Table 2: Zone Report**

URBAN/ RURAL	MAP BOOK	PAGE																				
Urban	6190	001	002	003	004	005	006	007	008	009	010	011	012	013	014	015	016	017	018	019	020	021
	6191	001	002	003	004	005	006	007	008	009	010	011	012	013	014	015	016	017	018	019	020	021 022 023 024 025 026 027
	6192	001	002	003	004	005	006	007	008	009	010	011	012	013	014	015	016	017	018	019	020	021 022 023
	6193	001	002	003	004	005	006	007	008	009	010	011	012	013	014	015	016	017	018	019	020	021 022
	6194	001	002	003	004	005	006	007	008	009	010	011	012	013	014	015	016	017	018	019	020	021 022 023 024 025 026 027 028 029 030 031
	6195	001	002	003	004	005	006	007	008	009	010	011	012	013	014	015	016	017	018	019		
	6201	001	002	003	004	005	006	007	008	009	010	011	012	013	014	015	016	017	018	019	020	021 022 023 024 025 026 027 028 029 030 031 032 033 034 035 036 037 038 039 040
	6202	001	002	003	004	005	006	007	008	009	010	011	012	013	014	015	017	018	020	021	022	

**Table 2: Zone Report**

URBAN/ RURAL	MAP BOOK	PAGE																		
Urban		023 024 025 026 027 028 029 030 031 032 033 034 035 036 037 038 039 040																		
	6203	001 002 003 004 005 006 007 008 009 010 011 012 013 014 015 016 017 018 019 020 021 022 024																		
	6204	001 002 003 004 005 006 007 008 009 010 011 012 013 014 015 016 017 018 019 020 021 022 023 024 025 026 027 028 029 030 031 032 033 034																		
	6205	001 002 003 004 005 006 007 008 009 010 011 012 013 014 015 016 017 018 019 020 021 022 023 024 025 026 027 028 029 030 031																		
	6206	001 002 003 004 005 006 007 008 009 010 011 012 013 014 015 016 017 018 019 020 021 022 023 024 025 026 027																		
	6207	001 002 003 004 006 007 008 009 010 011 012 013 014 015 016 017 018 019 020 021 022 023 024 025 026 027 028 029 030 031 032 033 034 035 036																		
	6208	001 002 003 004 005 006 007 008 009 010 011 012 013 014 015 016 017 018 019 020 021 022 023																		
	6209	001 002 003 004 005 006 007 008 009 010 011 012 013 014 015 016 017 018 019 020																		

**Table 2: Zone Report**

URBAN/ RURAL	MAP BOOK	PAGE																			
Urban		021	022	023	024																
	6210	001	003	005	006	007	008	009	010	011	012	013	014	015	016	017	018	019	020	021	022
		023	024	025	026																
	6211	001	002	003	004	005	006	007	008	009	010	011	012	013	014	015	016	017	018	019	020
		021	022	023	024	025	026														
	6212	001	002	003	004	005	006	007	008	009	010	011	012	013	014	015	016	017	018	019	020
		021	022																		
	6213	001	002	003	004	005	006	007	008	009	010	011	012	013	014	015	016	017	018	019	020
		021	022	023	024	025	026	027	028	029	030	031	032	033							
6214	001	002	003	004	005	006	007	008	009	010	011	012	013	014	015	016	017	018	019	020	
	021	022	023	024	025	026	027	028	029	030	031										
6215	002	003	004	005	006	007	008	009	010	011	012	013	014	015	016	017	018	019	020	021	
	022	023	024	025	026	027															
6216	001	002	003	005	006	007	008	009	014	015	016	017	018	019	020	021	022	023	024	025	

**Table 2: Zone Report**

URBAN/ RURAL	MAP BOOK	PAGE																											
Urban		026	027	028	029	030	031	032	034	035	036	037	038																
	6217	001	002	003	004	005	006	007	008	009	010	011	012	013	014	015	016	017	018	019	020								
		021	022	023	024																								
	6218	001	002	003	004	005	006	007	008	009	010	011	012	013	014	015	016	017	018	019	020								
		021	022	023	024																								
	6219	001	002	003	004	005	006	007	008	009	010	011	012	013	014	015	016	017	018	019	020								
		021	022	023	024	025	026	027	028	029	030																		
	6220	001	002	003	004	005	006	007	008	009	010	011	012	013	014	015	016	017	018	019	020								
		021	022	023	024	025	026	027	028																				
	6221	001	002	003	007	008	009	010	011	012	013	014	015	016	017	018	019	020	021	022	023								
		024	025	026	027	028	029	030																					
	6222	001	003	005	006	007	008	009	010	011	012	013	014	015	016	017	018	019	020	021	022								
		023	024	025	026	027	028	029	030	031	032	033	034	035	036	037	038	039	040	041	042								
	6223	001	002	003	004	005	006	007	008	009	010	011	012	013	014	015	016	017	018										







**Table 2: Zone Report**

URBAN/ RURAL	MAP BOOK	PAGE																			
Urban	6241	001	002	003	004	005	006	007	008	009	010	011	012	013	014	015	016	017	018	019	020
		021	022	023	024	025	026	027	028	029	030	031									
	6242	001	002	004	005	006	008	009	010	011	012	013	014	015	016	017	018	019	020	021	022
		023	024	025	026	027	028	029	030	032	033	034	035								
	6243	001	002	003	004	005	006	007	008	009	010	011	012	013	014	015	016	017	018	019	020
		021	022	023	024	025	026	027	028	029	030	031	032	033	034	035	036	037	038	039	040
		041	042																		
	6245	001	002	003	004	005	006	007	008	009	010	011	012	013	014	015	016	017	018	019	020
021		022	023	024	025	026	027	028	029	030	031	032	033	034	035						
6246	001	002	003	004	005	006	007	008	009	010	011	012	013	014	015	016	017	018	019	020	
	021	022	023	024	025	026	027														
6247	001	002	003	004	005	006	007	008	009	010	011	012	013	014	015	016	017	018	019	020	
6248	001	002	003	004	005	006	007	008	009	010	011	012	013	014	015	016	017	018	019	020	
	021	022	023	024	025	026	027	028	029												

**Table 2: Zone Report**

URBAN/ RURAL	MAP BOOK	PAGE																			
Urban	6249	001 002 003 004 005 006 007 008 009 010 011 012 013 014 015 016 017 018 019 020 021 022 023 024 025 026 027 028 029 030																			
	6251	001 002 003 004 005 006 007 008 009 010 011 012 013 014 015 016 017 018 019 020 021 022 023 024 025 026 027 028 029 030 031 032 033 034 035 036 037 038 039 040 041 042 043 044																			
	6252	001 002 003 004 005 006 007 008 009 010 011 012 013 015 016 017 018 019 020 021 022 023 024 025 026 027																			
	6253	001 002 003 004 005 006 007 008 009 010 011 012 013 014 015 016 017 018 019 020 021 022 023 024																			
	6254	001 002 003 004 005 006 007 008 009 010 011 012 013 014 015 016 017 018 019 020 021 028 031 033																			
	6255	001 002 003 004 005 006 007 008 009 010 011 012 013 014 015 016 017 018 019 020 021 022 023 024 025 026 027 028 029																			
	6256	001 002 003 004 005 006 007 008 009 010 011 012 013 014 015 016 017																			



**Table 2: Zone Report**

URBAN/ RURAL	MAP BOOK	PAGE																			
Urban	6268	001	002	003	004	005	006	008	009	010	011	012	013	014	015	016	017	018	019	020	021
		022	023	024	025	026	027	028	029	030	031	032	033	034	035	036	037	038	039	040	041
042																					
	6270	001	002	003	004	005	006	007	008	009	010	011	012	013	014	015	016	017	018	019	020
		021	022	023	024	025	026	027	028	029	030	031	032	033	034	035					
	6271	001	002	003	004	005	006	007	008	009	010	011	012	013	014	015	016	017	018	019	020
		021	022	023	024	025	026	027	028	029	030	031	032	033	034	035	036				
	6274	001	002	003	004	005	006	007	008	009	010	011	012	013	014	015	016	017	018	019	020
		021	022	023	024	025	026	027	028	029	030	031	032	033	034	035	036	037			
	6275	001	002	003	004	005	006	007	008	009	010	011	012	013	014	015	016	017	018	019	020
		021	022	023	024	025	026	027													
	6277	001	002	003	004	005	006	007	009	010	011	012	013	014	015	016	017	018	019	020	021
		022	023	024																	
	6278	001	002	003	004	005	006	007	008	009	010	011	012	013	014	015	016	017	018	019	020

**Table 2: Zone Report**

URBAN/ RURAL	MAP BOOK	PAGE																															
Urban	6280	005	006	007	008	009	010	011	012	013	014	015	016	017	018	019	020	021	022	023	024	025	026	027	028	029	030	031	032	035			
	6281	001	002	003	004	005	006	007	008	009	010	011	012	013	014	015	016	017	018	019	020	021	022	023	024	025							
	6282	001	002	003	004	005	006	007	008	009	010	011	012	013	014	015	016	017	018	019	020	021	022	023									
	6283	001	002	003	004	005	006	007	008	009	010	011	012	013	014	015	016	017	018	019	020	021	022	023	024								
	6284	001	002	003	004	005	006	007	008	009	010	011	012	013	014	015	016	017	018	019	020	021	022	023	024	025	026	027	028	029	030	032	033
	6285	001	002	003	004	005	006	007	008	009	010	011	012	013	014	015	016	017	018	019	020	021	022	023	024	025	026	027	028	029	030	031	033
	6286	001	002	003	004	005	006	007	008	009	010	011	012	013	014	015	016	017	018	019	020	021	022	023	024	025							







**Table 2: Zone Report**

URBAN/ RURAL	MAP BOOK	PAGE																																						
Urban	6319	001	002	003	004	005	006	007	008	009	010	011	012	013	014	015	016	017	018	019	020	021																		
	6320	002	003	004	006	007	008	009	010	011	012	014	015	016	017	018	019	020	021	022	023	024	025	026	027	028	029	030	031	032	033									
	6321	001	002	003	004	005	006	007	008	009	010	011	012	013	014	015	016	017	018	019	020	021	022	023	024	025	026	027	028	029	030	031	032	033	034					
	6322	001	002	003	004	005	006	007	008	009	010	011	012	013	014	015	016	017	018	019	020	021	022	023	024	025	026	027	028	029	030	031	032	033	034	035	036			
	6323	001	002	003	004	005	006	007	008	009	010	011	012	013	014	015	016	017	018	019	020	021	022	023	024	025	026	027	028	029										
	6324	001	003	004	005	008	009	010	011	012	013	014	015	016	017	018	019	020	021	022	023	024	025	026	027	028	029	030	031	032	033	034	035	036	037					
	6325	001	002	003	004	005	006	007	008	009	010	011	012	013	014	015	016	017	018	019	020	021	022	023	024	025	026	027	028	029	030	031	032	033	034	035	036	037	038	039

**Table 2: Zone Report**

URBAN/ RURAL	MAP BOOK	PAGE																			
Urban		041	042																		
	6326	001	002	003	004	005	006	007	008	009	010	011	012	013	014	015	016	017	018	019	020
		021	022	023	024	025	026	027	028	029	030	031	032	033	034	035	036				
	6327	001	002	003	004	005	006	007	008	009	010	011	012	013	014	015	016	017	018	019	020
		021	022	023	024	025	026	027	028	029	030	031	032	033	034	035	036	037	038	039	040
	6328	001	002	003	004	005	006	007	008	009	010	011	012	014	015	016	017				
	6329	001	002	003	004	005	006	007	008	009	010	011	012	013	014	015	016				
	6330	001	002	003	004	005	006	007	008	009	010	011	012	013	014	015	016	017	018	019	020
	6332	001	002	003	004	005	006	007	008	009	010	011	012	013	014	015	016	017	018	019	020
		021	022	023																	
	6334	001	002	003	004	005	006	007	008	009	010	011	012	013	014	015	016	017	018	019	020
		021	022	023	024	025	026	027													
	6335	001	002	003	004	005	006	007	008	009	010	011	012	013	014	015	016	017	018	019	021

**Table 2: Zone Report**

URBAN/ RURAL	MAP BOOK	PAGE																			
Urban		022	023	024	025	026	027	028	029												
	6336	001	002	003	004	005	006	007	008	009	010	011	012	013	014	015	016	017	018	019	020
		021	022	023	024																
	6337	001	002	003	004	005	006	007	010	011	012	013	014	015	016	017	018	019	020	021	022
		023	024	025	026	027	028	029	030	031	032	033	034								
	6338	001	002	003	004	005	006	007	008	009	010	011	012	013	014	015	016	017	018	019	020
		021	022	023	024	025	026	027	028	029	030	031	032	033	034	035	036				
	6339	001	002	003	004	005	006	007	008	009	010	011	012	013	014	015	016	017	018	019	020
		021	022	023	024	025	026	027	028												
	6340	001	002	003	004	005	006	007	008	009	010	011	012	013	014	015	016	017	018	019	020
		021																			
	6341	001	002	003	004	005	006	007	008	009	010	011	012	013	014	015	016	017	018	019	020
		021	022	023	024	025	026	027	028	029	030	031	032	033	034	035	036	037	038	039	040
	6342	001	002	003	004	005	006	007	008	009	010	011	012	013	014	015	016	017	018	019	020

**Table 2: Zone Report**

URBAN/ RURAL	MAP BOOK	PAGE																		
Urban		021 022 023 024 025 026 027 028 029 030 031 032 033 034 035 036 037																		
	6343	001 002 003 004 005 006 007 008 009 010 011 012 013 014 015 016 017 018 019 020 021 022 023 024 025 026 027 028 029 030 031 032																		
	6344	001 002 003 004 005 006 007 008 009 010 011 013 014 015 016 017 018 019 020 021 022 023 024 025 026																		
	6345	001 002 003 004 005 006 007 008 009 010 011 012 013 014 015 016 017 018 019 020 021 022 023 024 025 026 027 028																		
	6346	001 002 003 004 005 006 007 008 009 010 011 012 013 014 015 016 017 018 019 020 021 022 023 024 025 026 027 028																		
	6347	001 003 004 005 006 007 008 009 010 011 012 013 014 015 016 017 018 019 020 021 022 023 024 025 026 027 028																		
	6348	001 002 003 004 005 006 010 011 012 013 014 015 016 017 018 019 020 021 022 024 026																		
	6349	001 002 003 004 005 006 007 008 009 010 011 012 013 015 016 017 018 019 020 021																		

**Table 2: Zone Report**

URBAN/ RURAL	MAP BOOK	PAGE																			
Urban		022	023	024	025	026	027	028	029	030	031	032									
	6350	001	002	003	004	005	006	007	008	009	010	011	012	013	014	015	016	017	018	021	022
		026	027	028	029	030	031														
	6351	001	002	003	004	005	006	007	008	009	010	011	012	013	014	015	016	017	018	019	020
		021	022	023	024	025	026	027	028	029	030	031	032	033	034	035	036	037	038	039	040
	6352	001	002	003	004	005	006	007	008	009	010	011	012	013	014	015	016	017	018	019	020
		021	022	023	024	025	026	027	028	029											
	6353	001	002	003	004	005	006	007	008	009	010	011	012	013	014	015	016	017	018	019	
	6354	001	002	003	004	006	007	008	009	010	011	012	013	014	015	016	017	018	019	020	021
		022	023	024	025	026	027	028	029	030	032	034	035	036	037						
	6356	001	002	003	004	005	006	007	008	009	010	011	012	013	014	015	016	017	018	019	
	6357	001	002	003	005	006	007	008	009	010	011	012	013	014	016	017	018	019	020	023	024
		025	026	027	029	030	031	032	033	034	035	036	037	038	039	040					



**Table 2: Zone Report**

URBAN/ RURAL	MAP BOOK	PAGE																			
Urban	6366	001	002	003	004	005	006	007	008	009	010	011	012	013	014	015	016	017	018	019	020
		021	022	023	024	025	026	027	028	029	030	031	032	033	034	035					
	6367	001	002	003	004	005	006	007	008	009	010	011	012	013	014	015	016	017	018	019	020
		021	022	023	024	025	026	027	028	029	030	031	032	033	034	035					
	6368	001	002	003	004	005	006	007	008	009	010	011	012	013	014	015	016	017	018	019	020
		021	022	023	024	025	026														
	6369	001	002	003	004	005	006	007	008	009	010	011	012	013	014	015	016	017	018	019	020
		021	022	023	024	025	026	027													
6370	001	002	003	004	005	006	007	008	009	010	011	012	013	015	016	017	018	019	020	021	
	022	023	024	025	026	027	029	030													
6371	001	002	003	004	005	006	007	008	009	010	011	012	013	014	015	016	017	018	019		
6372	001	002	003	006	008	009	010	011	012	013	014	015	016	017	018	019	020	021	022	023	
	024	025	026	027	028	029															
6373	001	002	003	004	005	006	007	008	009	010	011	012	013	014	016	017	018	019	021	024	

**Table 2: Zone Report**

URBAN/ RURAL	MAP BOOK	PAGE																			
Urban		025																			
	6374	001	002	003	005	006	007	008	009	010	013	014	015	016	017	018	019	020	021	023	026
		027	028	029	030	031	033	034	035	036											
	6375	001	002	003	004	005	006	007	008	009	010	012	013	014	015	016	017	018	019	020	021
		022	023	024	025	027															
	6376	001	002	004	007	008	009	010	011	012	013	014	015	016	017	018	019	020	021	022	023
		024	025	026	027																
	6377	001	002	003	005	007	008	009	010	011	012	013	014	015	016	017	018	019	020	021	022
		023	024	025	026	027	028	029													
	6378	001	002	003	004	005	006	007	008	009	010	011	012	013	014	015	016	017	018	019	020
		021	023	024	025	026	027	028	029												
	6379	001	002	003	004	006	007	008	009	010	011	012	013	014	015	016	017	018	019	020	021
		022	023	024	025	026	027	028	029	030	031	032	033	034	035						
	6381	001	002	003	004	005	006	007	008	009	010	011	012	013	014	015	016	017	018	019	020



**Table 2: Zone Report**

URBAN/ RURAL	MAP BOOK	PAGE																											
Urban		021	022	023	024	025	026	027	028	029	030	031	032	033															
	6382	001	002	003	004	005	007	008	010	012	013	014	015	016	018	019	020	021	023	026	027								
		028	030	031	032	034	035	036																					
	6383	001	002	003	004	005	006	007	008	009	010	011	012	013	014	015	016	017	018	019	020								
		021	022	023	024	025	026	027	028	029	030	031	032	033	034	035	036	037	038	039									
	6384	001	002	004	005	011	012	014	015	016	017	018	019	021	022	023	024	026	027										
	6385	002	004	005	007	008	009	011	014	016	018	020	022	024	026	027	028												
	6386	002	003	006	007	009	010	011	014	015	016	020	021	023	024														
	6387	001	002	003	004	005	006	007	008	009	010	011	012	013	014	015	016	017	018	019	020								
		021	022	023	024	025																							
	6388	001	002	003	004	005	006	007	008	009	010	011	012	013	014	015	016	017	018	019	020								
		021	022	023	024	025	026	027	028	029	030	031	032	033	034	035													
	6389	001	002	003	004	005	006	007	008	009	010	011	012	013	014	015	016	017											

**Table 2: Zone Report**

URBAN/ RURAL	MAP BOOK	PAGE																			
Urban	6390	001	002	003	004	005	006	007	008	009	010	011	012	013	014	015	016	017	018	019	020
		021	022	023	024	025	026	027	028	029											
	6391	001	004	005	006	007	008	009	010	011	012	013	014	015	016	017	018	019	020	021	022
		023	024	025	026																
	7001	001	002	003	004	005	006	007	008	009	010	012	013	014	015	016	018	019	020		
	7003	001	002	003	004	005	006	007	008	009	010	011	012	013	014	015					
	7005	001	002	003	004	005	006	007	008	009	010	011	012	013	014	015	016	017	018	019	
	7006	001	002	003	004	005	006	008	009	010	011	012	013	014	015	016	017	018	019	020	021
		022	023	024	025	026	027	028													
	7008	001	002	003	004	005	006	007	008	009	010	011	012	013	014	015	016	017	018		
7009	001	002	003	004	005	006	007	008	011	012	013	014	015	016	017	018	019	020	021	022	
	023	024	025	026	027	028															
7010	001	002	003	004	005	006	007	008	009	010	011	012	013	014	015	016	017	018	019	020	

**Table 2: Zone Report**

URBAN/ RURAL	MAP BOOK	PAGE																		
Urban		021 022																		
	7011	001 002 003 004 005 006 007 008 009 010 011 012 013 014 015 016 017 018 019 020 021 022 023 024 025 026 027 028 029 030 031																		
	7012	001 002 003 004 005 006 007 008 009 010 011 012 013 014 015 016 017 018 019 020 021 022 023 024 025 026 027 028 029																		
	7014	001 002 003 004 005 006 007 008 009 010 011 012 013 014 015 016 017 018 019 020 021 022																		
	7016	001 002 003 004 005 006 007 008 009 010 011 012 013 014 015 016 017 018 019 020 021 022 023 024 025 026 027 028																		
	7017	001 002 003 004 005 006 007 008 009 010 011 012 013 014 015 016 017 018 019 020 021 022 023 024 025 026 027 028 029																		
	7022	001 002 003 004 005 006 007 008 009 010 011 012 013 014 015 016 017 018 019 020 021 022 023 024																		
	7023	001 002 003 004 005 006 007 008 009 010 011 012 013 014 015 016																		

**Table 2: Zone Report**

URBAN/ RURAL	MAP BOOK	PAGE																			
Urban	7024	001	002	003	004	005	006	007	008	009	010	011	012	013	014						
	7025	001	002	003	004	005	006	007	008	009	010	011	012	013	014	015	016	017	018	019	020
		021	022	023	024	025	026	027	028	029	030										
	7027	001	002	003	004	005	006	007	008	009	010	011	012	013	014	015	016	017	018	019	020
		021	022	023	024	025															
	7028	001	002	003	004	005	006	007	008	009	010	011	012	013	014	015	016	017	018	019	020
		021	022	023	024	025	026	027	028	029											
	7030	001	002	003	004	005	006	007	008	009	010	011	012	013	014	015	016	017	018	019	020
		021	022	023	024	025															
7033	001	002	003	004	005	006	007	008	009	010	011	012	013	014	015	016	017	018	019	020	
	021	022	023	024	025	026	027	028	029	030	031	032	033	034	035	036					
7034	001	002	003	004	005	006	007	008	009	010	011	012	013	014	015	016	017	018	019	020	
	021	022	023	024	025	026															
7035	001	002	003	004	005	006	007	008	009	010	011	012	013	014	015	016	017	018	019	020	

**Table 2: Zone Report**

URBAN/ RURAL	MAP BOOK	PAGE
Urban		021 022
	7038	001 002 003 004 005 006 007 008 009 010 011 012 013 014 015
	7039	001 002 003 004 005 006 007 008 009 010 011 012 013 014 015 016 017 018 019 020 021 022 023 024 025 026 027 028 029 030 031 032 033
	7040	001 002 003 004 005 006 007 008 009 010 011 012 013 014 015 016 017 018 019 020 021 022 023 024 025 026 027 028 029 030 031 032 033 034 035
	7044	001 002 003 004 005 006 007 008 009 010 011 012 013 014 015 016 017 018 019 020 021 022 023 024 025 026 027 028 029 030 031 032 033 034 035 036 037 038 039 040
	7048	001 002 003 004 005 006 007 008 009 010 011 012 013 014 015 016 017 018 019 020 021 022 023 024 025
	7049	001 002 003 004 005 006 007 008 009 010 011 012 013 014 015 016 017 018 019 020 021 022
	7050	001 002 003 004 005 006 007 008 009 010 011 012 013 014 015 016 017 018 019 020 021 022

**Table 2: Zone Report**

URBAN/ RURAL	MAP BOOK	PAGE																			
Urban	7054	001	002	003	004	005	006	007	008	009	010	011	012	013	014	015	016	017	018	019	020
		021	022	023	024	025	026	027	028	029	030										
	7055	001	002	003	004	005	006	007	008	009	010	011	012	013	014	015	016	017	018	019	020
		021	022	023	024																
	7056	001	002	003	004	005	006	007	008	009	010	011	012	013	014	015	016	017	018	019	
	7057	001	002	003	004	005	006	007	008	009	010	011	012	013	014	015	016	017	018	019	020
		021	022	023	024	025	026	027	028	029	030	031	032	033	034	035	036				
	7058	001	002	003	004	005	006	007	008	009	010	011	012	013	014	015	016	017	018	019	020
021		022	023	024	025	026	027	028													
7059	001	002	003	004	005	006	007	008	009	010	011	012	013	014	015	016	017	018	019	020	
	021	022	023	024	025	026	027	028	029	030											
7060	001	002	003	004	005	006	007	008	009	010	011	012	013	014	015	016	017	018	019	020	
	021	022	023	024	025	026															
7061	001	002	003	004	005	006	007	008	009	010	011	012	013	014	015	016	017	018	019	020	

**Table 2: Zone Report**

URBAN/ RURAL	MAP BOOK	PAGE																			
Urban		021 022 023 024 025 026 027 028 029 030 031 032																			
	7062	001 002 003 004 005 006 007 008 009 010 011 012 019 020 021 022 023 024 025 026 027 028 029 030 031 032 033 034																			
	7063	001 002 003 004 005 006 007 008 009 010 011 012 013 014 015 016 017 018 019 020 021 022 023																			
	7065	001 002 003 004 005 006 007 008 009 010 011 012 013 014 015 016 017 018 019 020 021 022 023 024																			
	7066	001 002 003 004 005 006 007 008 009 010 011 012 013 014 015 016 017 018 019 020 021 022 023 024 025 026 027 028 029 030 031 032																			
	7068	001 002 003 004 005 006 007 008 012 015 016 017 018 019 020 021 022 023 024																			
	7069	002 003 004 005 006 007 008 009 010 011 012 013 019 020 021 022 023 024 025 026 027 028 029 030																			
	7070	001 002 003 004 005 006 007 008 009 010 011 012 013 014 015 016 017 018 019 020 021 022 023 024 025 026 027 028 029 030 031 032 033																			

**Table 2: Zone Report**

URBAN/ RURAL	MAP BOOK	PAGE																			
Urban	7071	001	002	003	004	005	006	007	008	009	010	011	012	013	014	015	016	017	018	019	
	7072	001	002	003	004	005	006	007	008	009	010	011	012	013	014	015	016	017	018	019	020
		021	022	023	024																
	7075	001	002	003	004	005	006	007	008	009	010	011	012	013	014	015	016	017	018	019	020
		021	022	023	024	025	026	027	028												
	7076	001	002	003	004	005	006	007	008	009	010	011	012	013	014	015	016	017	018	019	020
		021	022	023	024	025	026	027	028	029	030	031	032	033	034	035	036	037	038	039	
	7078	001	002	003	004	005	006	007	008	009	010	011	012	013	014	015	016	017	018	019	020
		021																			
7079	001	002	003	004	005	006	007	008	009	010	011	012	013	014	015	016	017	018	019	020	
	021	022	023	024	025	026	027	028	029	030											
7080	001	002	003	004	005	006	007	008	009	010	011	012	013	014	015	016	017	018	019	020	
	021	022	023	024	025	026	027	028													
7101	001	002	003	004	005	006	007	008	009	010	011	012	013	014	015	016	017	018	019	020	



**Table 2: Zone Report**

URBAN/ RURAL	MAP BOOK	PAGE																			
Urban		021	022	023	024	025	026	027	028	029	030	031	032	033	034	035	036	037			
	7102	001	002	003	004	005	006	007	008	009	010	011	012	013	015	016	017	018	019	020	021
		022	023	024	025	027	028	029	030	031	032										
	7103	001	002	003	004	005	006	007	008	009	011	012	013	014	015	016	017	018	019	020	021
		022	023	024	025	027	028	029	030												
	7105	001	002	003	004	005	006	007	008	009	010	011	012	013	014	015	016	017	018	019	020
		021	022	023	024	025	026	027	028												
	7106	001	002	003	004	005	006	007	008	009	010	011	012	013	014	015	016	017	018	019	020
		021	022	023	024	025	026	027													
7107	001	002	003	004	005	006	007	008	009	010	011	012	013	014	015	016	017	018	019	020	
	021																				
7109	001	002	003	004	005	006	007	008	009	010	011	012	013	014	015	016	017	018	019	020	
	021	022	023	024	025	026	027	028	029	030	031										
7110	001	002	003	004	005	006	007	008	009	010	011	012	013	014	015	016	017	018	019	020	

**Table 2: Zone Report**

URBAN/ RURAL	MAP BOOK	PAGE																		
Urban		021 022 023 024 025 026 027 028 029 030 031																		
	7113	001 002 003 004 005 006 007 008 009 010 011 012 013 014 015 016																		
	7114	001 002 003 004 005 006 007 008 009 010 011 012 013 014 015 016 017 018 019 020 021 022 023																		
	7115	001 002 003 004 005 006 007 008 009 010 011 012 013 014 015 016 017 018 019 020 021 022 023 024 025 026 027 028 029 030 031 032																		
	7116	001 002 003 004 005 006 007 008 009 010 011 012 013 014 015 016 017 018 019																		
	7118	001 002 003 004 005 006 007 008 009 010 011 012 013 014 015 016 017 018 019 020 021																		
	7119	001 002 003 004 005 006 007 008 009 010 011 012 013 014 015 016 017 018 019 020 021																		
	7120	001 002 003 004 005 006 007 008 009 010 011 012 013 014 015 016 017 018 019 020 021 022 023 024																		

**Table 2: Zone Report**

URBAN/ RURAL	MAP BOOK	PAGE																			
Urban	7121	001	002	003	004	005	006	007	008	009	010	011	012	013	014						
	7123	001	002	003	004	005	006	007	008	009	010	011	012	013	014	015	016	017	018	019	020
		021	022																		
	7124	001	002	003	004	005	006	007	008	009	010	011	012	013	014	015	016	017	018	019	020
		021	022	023	024	025	026	027	028	029	030	031	032								
	7125	001	002	003	004	005	006	007	008	009	010	011	012	013	014	015	016	017	018	019	020
		021	022	023	024	025	026	027	028	029	030	031	032	034	035	036	037				
	7126	001	002	003	004	005	006	007	008	009	010	011	012	013	014	015	016	017	018	019	020
		021	022	023	024	025	026	027	028	029	030	031	032	033	034	035	036				
7127	001	002	003	004	005	006	007	008	009	010	011	012	013	014	015	016	017	018	019	020	
	021	022	023	024	025	026	027	028													
7128	001	002	003	004	005	006	007	008	009	010	011	012	013	014	015	016	017	018	019	020	
	021	022	023	024	025	026	027	028	029	030	031	032	033								
7129	001	002	003	004	005	006	007	008	009	010	011	012	013	014	015	016	017	018	019	020	

**Table 2: Zone Report**

URBAN/ RURAL	MAP BOOK	PAGE																												
Urban		021	022	023	024	025	026	027	028	029	030	031	032																	
	7130	001	002	003	004	005	006	007	008	009	010	011	012	013	014	015	016	017	018	019	020									
		021	022	023	024	025	026	027	028	029	030	031																		
	7131	001	002	003	004	005	006	007	008	009	010	011	012	013	014	015	016	017	018	019	020									
		021	022	023	024	025	026	027	028	029	030	031	032	033	034	035	036	037	038	039	040									
	7132	001	002	003	004	005	006	007	008	009	010	011	012	013	014	015	016	017	018	019	020									
		021	022	023	024	025	026	027	028																					
	7133	001	002	003	004	005	006	007	008	009	010	011	012	013	014	015	016	017	018	019	020									
		021	022	023	024	025	026	027	028	029	030	031	032	033	034	035	036	037												
7134	001	002	003	004	005	006	007	008	009	010	011	012	013	014	015	016	017	018	019	020										
	021	023																												
7135	001	002	003	004	005	006	007	008	009	010	011	012	013	014	015	016	017	018	019	020										
	021	022	023	024	025	026	027	028	029	030	031	032	033	034	035															
7136	001	002	003	004	005	006	007	008	009	010	011	012	013	014	015	016	017	018	019	020										

**Table 2: Zone Report**

URBAN/ RURAL	MAP BOOK	PAGE																			
Urban		021	022	023	024	025	026	027	028	029	030	031	032	033	034	035	036	037	038		
	7137	001	002	003	004	005	006	007	008	009	010	011	012	013	014	015	016	017	018	019	020
		021	022	023	024	025	026	027	028	029	030	031	032	033	034						
	7138	001	002	003	004	005	006	007	008	009	010	011	012	013	014	015	016	017	018	019	020
		021	022	023	024	025	026	027	028	029	030	031	032								
	7139	001	002	003	004	005	006	007	008	009	010	011	012	013	014	015	016	017	018	019	020
		021	022	023	024	025	026	027	028	029	030	031	032								
	7140	001	002	003	004	005	006	007	008	009	010	011	012	013	014	015	016	017	018	019	
	7141	001	002	003	004	005	006	007	008	009	010	011	012	013	014	015	016	017	018	019	
7145	001	002	006	007	008	009	010	011	012	013	014	015	016	017	018	019	020	021	022	023	
	024	025	026	027	028	029	030	031													
7146	001	002	003	004	005	006	007	008	009	010	011	012	013	014	015	016	017	018	019	020	
	021	022	023	024	025	026	027	028	029	030											





**Table 2: Zone Report**

URBAN/ RURAL	MAP BOOK	PAGE																			
Urban	7166	001	002	003	004	005	006	007	008	009	010	011	012	013	014	015	016	017	018		
	7167	001	002	003	004	005	006	007	008	009	010	011	012	013	014	015	016	017	018	019	020
		021	022	023	024	025	026	027	028	029	030	031	032	033	034						
	7168	001	002	003	004	005	006	007	008	009	010	011	012	013	014	015	016	017	018	019	020
		021	022	023	024	025	026	027	028	029	030	031	032	033	034						
	7170	001	002	003	004	005	006	007	008	009	010	011	012	013	014	015	016	017	018	019	020
		021	022	023	024	025	026														
	7171	001	002	003	004	005	006	007	008	009	010	011	012	013	014	015	016	017	018	019	020
021		022	023	024	025	026	027	028	029	030	031	032	033	034							
7172	001	002	003	004	005	006	007	008	009	010	011	012	013	014	015	016	017	018	019		
7173	001	002	003	004	005	006	007	008	009	010	011	012	013	014	015	016	017	018	019	020	
	021	022	023	024	025	026	027	028	029												
7174	001	002	003	004	005	006	007	008	009	010	011	012	013	014	015	016	017	018	019	020	
	021	022	023	024	025	026	027	028	029	030	031	032	033	034	035	036	037				



**Table 2: Zone Report**

URBAN/ RURAL	MAP BOOK	PAGE																			
Urban	7175	001	002	003	004	005	006	007	008	009	010	011	012	013	014	015	016	017	018	019	020
		021	022	023	024	025	026	027	028	029	030	031	032	033	034						
	7176	001	002	003	004	005	006	007	008	009	010	011	012	013	014	015	016	017	018	019	020
		021	022	023	024	025	026	027	028												
	7177	001	002	003	004	005	006	007	008	009	010	011	012	013	014	015	016	017	018	019	020
		021	022	023	024	025	026	027	028	029	030										
	7178	001	002	003	004	005	006	007	008	009	010	011	012	013	014	015	016	017	018	019	020
		021	022	023	024	025	026														
7180	001	002	003	004	005	006	007	008	009	010	011	012	013	014	015	016	017	018	019	020	
	021	022	023	024	025	026	027	028	029	030	031	032	033	034	035						
7181	001	002	003	004	005	006	007	008	009	010	011	012	013	014	015	016	017	018	019	020	
	021	022	023	024	025	026	027	028	029	030	031										
7182	001	002	003	004	005	006	007	008	009	010	011	012	013	014	015	016	017	018	019	020	
	021	022	023	024	025	026	027	028													

**Table 2: Zone Report**

URBAN/ RURAL	MAP BOOK	PAGE																			
Urban	7183	001	002	003	004	005	006	007	008	009	010	011	012	013	014	015	016	017	018	019	020
		021	022	023	024	025	026	027	028	029	030	031	032	033	034						
	7184	001	002	003	004	005	006	007	008	009	010	011	012	013	014	015	016	017	018	019	020
		021	022	023																	
	7185	001	002	003	004	005	006	007	008	009	010	011	012	013	014	015	016	017	018	019	020
		021	022	023	024	025	026	027	028	029	030	031	032	033	034						
	7186	001	002	003	004	005	006	007	008	009	010	011	012	013	014	015	016	017	018	019	020
		021	022	023	024	025	026														
7187	001	002	003	004	005	006	007	008	009	010	011	012	013	014	015	016	017	018	019	020	
	021	022	023	024	025	026	027	028	029	030	031	032									
7188	001	002	003	004	005	006	007	008	009	010	011	012	013	014	015	016	017	018	019	020	
	021	022	023	024	025	026	027	028													
7189	001	002	003	004	005	006	007	008	009	010	011	012	013	014	015	016	017	018	019	020	
	021	022	023	024	025	026	027	028	029	030	031	032	033	034	035	036					

**Table 2: Zone Report**

URBAN/ RURAL	MAP BOOK	PAGE																			
Urban	7190	001	002	003	004	005	006	007	008	009	010	011	012	013	014	015	016	017	018	019	020
		021	022	023	024	025	026	027	028	029	030	031	032	033	034						
	7191	001	002	003	004	005	006	007	008	009	010	011	012	013	014	015	016	017	018	019	020
		021	022	023	024	025	026	027	028	029	030	031									
	7201	001	002	003	004	005	006	007	008	009	010	011	012	013	014	015	016	017	018	019	020
		021	022	023	024	025	026	027	028	029											
	7202	001	002	003	004	005	006	007	008	009	010	011	012	013	014	015	016	017	018	019	020
021		022	023	024	025	026	027	028	029	030	031	032	033	034	035	036	037	038	039	040	
041		042	043	044																	
7203	001	002	003	004	005	006	007	008	009	010	011	012	013	014	015	016	017	018	019	020	
	021	022																			
7204	001	002	003	004	005	006	007	008	009	010	011	012	013	014	015	016	017	018	019	020	
	021	022																			
7205	001	002	003	004	005	006	007	008	009	010	011	012	013	014	015	016	017	018	019	020	

**Table 2: Zone Report**

URBAN/ RURAL	MAP BOOK	PAGE																				
Urban		021	022	023	024	025	026	027	028	029	030											
	7206	001	002	003	004	005	006	007	008	009	010	011	012	013	014	015	016	017	018	019	020	
		021	022	023	024	025	026	027	028													
	7207	001	002	003	004	005	006	007	008	009	010	011	012	013	014	015	016	017	018	019	020	
		021	022	023	024																	
	7208	001	002	003	004	005	006	007	008	009	010	011	012	013	014	015	016	017	018	019	020	
		021	022	023	024	025	026	027	028	029	030											
	7209	001	002	003	004	005	006	007	008	009	010	011	012	013	014	015	016	017	018	019	020	
		021	022	023	024	025	026	027	028	029	030	031	032									
	7210	001	002	003	004	005	006	007	008	009	010	011	012	013	014	015	016	017	018	019	020	
		021	022	023	024	025	026	027	028	029	030	031	032	033	034	035	036	038	039	040	041	
		042	043																			
	7211	001	002	003	004	005	006	007	008	009	010	011	012	013	014	015	016	017	018	019	020	
		021	022	023	024	025	026	027	028	029	030	031										

**Table 2: Zone Report**

URBAN/ RURAL	MAP BOOK	PAGE																			
Urban	7212	001	002	003	004	005	006	007	008	009	010	011	012	013	014	015	016	017	018	019	020
		021	022	023																	
	7214	001	002	003	004	005	006	007	008	009	010	011	012	013	014	015	017	021			
	7215	001	002	003	004	005	006	007	008	009	010	011	012	013	014	015	016	017	018	019	020
		021	023	024	025	026	027	028	029												
	7216	001	002	003	004	005	006	007	008	009	010	011	012	013	014	015	016	017	018	019	020
		021	022	023	024	025	026	027	028	029	030	031	032	033	034	035					
	7217	001	002	003	005	006	009	010	011	012	013	014	015	016	017	018	019	020	021	022	023
		024	025	026	027	028	029														
7218	001	002	003	004	005	006	007	009	010	011	012	013	014	015	016	017	018	019	020	021	
	022	023	024	025	026	027	028	029													
7219	001	002	003	004	005	006	007	008	009	010	011	012	013	014	015	016	017	018	019	020	
	021	022	023	024	025																
7220	001	002	003	004	005	006	007	008	009	010	011	012	013	014	015	016	017	018			









**Table 2: Zone Report**

URBAN/ RURAL	MAP BOOK	PAGE																			
Urban	7247	001	002	003	004	005	006	007	008	009	010	011	012	013	014	015	016	017	018	019	020
		021	022	023	024	025	026	027	028	030											
	7249	001	002	003	004	005	006	007	008	009	010	011	012	013	014	015	016	017	018	019	020
		021	022	023	024	025	026	027	028	029	030	031	032	033	034	035	036				
	7250	001	002	003	004	005	006	007	008	009	010	011	012	013	014	015	016	017	018	019	020
		021	022	023	024	025	026	027	028	029	030	031	032	033	034						
	7253	001	002	003	004	005	006	007	008	009	010	011	012	013	014	015	016	017	019	020	021
		022	023	024	025	026	027	028													
7254	001	002	003	004	005	006	007	008	009	010	011	012	013	014	015	016	017	018	019	020	
	021	022	023	024	025	026	027	028	029												
7255	001	002	003	004	005	006	007	008	009	010	011	012	013	014	015	016	017	018	019	020	
	021	022	023	024	025	026	027	028	029	030	031	032	033	034	035	036	037	038			
7256	001	002	003	004	005	006	007	008	010	011	012	013	014	015	016	017	018	019	020	021	
	022	023	024	025	026	027	028	029	030	031	032	033	034	035	036	037	038	039	040	041	

**Table 2: Zone Report**

URBAN/ RURAL	MAP BOOK	PAGE																			
Urban	7257	001	002	003	004	005	006	007	008	009	010	011	012	013	014	015	016	017	018	019	020
	7258	001	002	003	004	005	006	007	008	009	010	011	012	013	014	015	016	017	018	019	020
	7259	001	002	003	004	005	006	007	008	009	010	011	012	013	014	015	016	017	018	019	020
	7260	001	002	003	004	005	006	007	008	009	010	011	012	013	014	015	016	017	018	019	020
	7261	001	002	003	004	005	006	007	008	009	010	011	012	013	014	015	016	017	018	019	020
	7262	001	002	003	004	005	006	007	008	009	010	011	012	013	014	015	016	017	018	019	020
	7263	001	002	003	004	005	006	007	008	009	010	011	012	013	014	015	016	017	018	019	020

**Table 2: Zone Report**

URBAN/ RURAL	MAP BOOK	PAGE																				
Urban	7264	001	002	003	004	005	006	007	008	009	010	011	012	013	014	015	016	017	018	019	020	
		021	022	023	024	025	026	027	028	029	030											
	7265	001	002	003	004	005	006	007	008	009	010	011	012	013	014	015	016	017	018	019	020	
		021	022	023																		
	7266	001	002	003	004	005	006	007	008	009	010	011	012	013	014	015	016	017	018	019	020	
		021	022	023	024	025	026															
	7267	001	002	003	004	005	006	007	008	009	010	011	012	013	014	015	016	017	018	019	020	
	021	022	023	024	025	026	027	028	029	030	031											
7268	003	004	006	007	008	009	010	011	012	013	014	015	016	017	018	019	020	021	022	023		
	025	026	027	028	029	030	031	032	033	034	035	036	037	038	039	040	041	042				
7269	001	002	003	004	005	006	007	008	009	010	011	012	013	014	015	016	017	018	019	020		
	021	022	023	024	025	026	027	028	029	030	031	032	033	034	035	036	037	038	039	040		
	041	042																				
7271	001	002	003	004	005	006	007	008	009	010	011	012	013	014	015	016	017	018	019	020		

**Table 2: Zone Report**

URBAN/ RURAL	MAP BOOK	PAGE																			
Urban		021	022	023	024																
	7272	001	002	003	004	005	006	007	008	009	010	011	012	013	014	015	016	017	018	019	020
		021	022	023	024																
	7273	001	002	003	004	005	006	007	008	009	010	011	012	013	014	015	016	017	018	019	020
		021	022	023	024	025	026	027	028												
	7274	001	002	003	004	005	006	007	008	009	010	011	012	013	014	015	016	017	018	019	020
		021	022	023	024																
	7275	001	002	003	004	005	006	007	008	009	010	011	012	013	014	015	016	017	018	019	
	7278	001	002	003	004	005	006	007	008	009	010	011	012	013	014	015	016	017	018	019	020
	021	022	023	024	025	026	027	029	030												
7280	001	002	003	004	005	006	009	010	011	012	013	014	015	016	017	019	020	021	022	023	
	024	025	026	027	028	029	031														
7281	001	002	003	004	005	006	007	009	010	011	012	013	014	015	016	017	018	019	020	021	
	022	023	024	025	026	027	028														



**Table 2: Zone Report**

URBAN/ RURAL	MAP BOOK	PAGE																			
Urban	7310	001	002	003	004	005	006	007	008	009	010	011	012	013	014	015	016				
	7311	001	002	003	004	005	006	007	008	009	010	011	012	013	014	015	016	017	018	019	020
		021	022																		
	7312	001	002	003	004	005	006	007	008	009	010	011	012	013	014	015	016	017	018	019	020
		021	022	023	024	025	026	027	028	029											
	7313	001	002	003	004	005	006	007	008	009	010	011	012	013	014	015	016	017	018	019	020
		021	022	023	024	025	026	027	028	029	030	031	032	033	034						
	7314	001	002	003	004	005	006	007	008	009	010	011	012	013	014	015	016	017	018	019	020
021		022	023	024	025	026	027	028	029	030	031	032									
7315	001	002	003	004	005	006	007	008	009	010	011	012	013	014	015	016	017	018	019	020	
	021	022	023	024	025	026	027	028	029	030	031	032	033	034	035	036	037	038	039	040	
7316	001	002	003	004	005	006	007	008	009	010	011	012	013	014	015	016	017	018	019	020	
	021	022	023	024	025	026	027	028													
7317	001	002	003	004	005	006	007	008	009	010	011	012	013	014	015	016	017	018			

**Table 2: Zone Report**

URBAN/ RURAL	MAP BOOK	PAGE																			
Urban	7318	001 002 003 004 005 006 007 008 009 010 011 012 013 014 015 016 017 018 019 020 021 022 023 024																			
	7319	001 002 003 004 005 006 007 008 009 010 011 012 013 014 015 016 017 018 019 020 021 022 023 024 025 026 027 028 029 030 031 032 033 034 035 036 037 038 039 040 041 042 043 044 045 046 047 048																			
	7320	001 002 003 004 005 006 007 008 009 010 011 012 013 014 015 016 017 018 019 020 021 022																			
	7321	001 002 003 004 005 006 007 008 009 010 011 012 013 014 015 016 017 018 019 020 021 022 023 024 025 026 027 028 029 030 031																			
	7322	001 002 003 004 005 006 007 008 009 010 011 012 013 014 015 016 017																			
	7323	001 002 003 004 005 006 007 008 009 010 011 012 013 014 015 016 017 018																			
	7326	001 002 003 004 005 006 007 008 009 010 011 012 013 014 015 016 017 018 019 020																			
	7327	001 002 003 004 005 006 007 008 010 011																			

**Table 2: Zone Report**

URBAN/ RURAL	MAP BOOK	PAGE																			
Urban	7328	001	002	003	004	005	006	007	008	009	010	011	012	013	014	015	016	017	018	019	
	7329	001	002	003	004	005	006	007	008	009	010	011	012	013	014	015	016	017	018	019	020
		021	022	023	024	025	026	027	029	030	031	032	033	034	035	036	037	038	039	040	041
		042	043	044	045	046	047														
	7330	001	002	003	004	005	006	007	008	009	010	011	012	013	014	015	016	017	018		
	7332	001	002	003	004	005	006	007	008	009	010	011	012	013	014	015	016	017	018	019	020
		021	022	023	024	025	026	027	028												
	7333	001	002	003	004	005	006	007	008	009	010	011	012	013	014	015	016	017	018	019	020
		021	022	023	024																
7334	001	002	003	004	005	006	007	008	009	010	011	012	013	014	015	016	017	018	019	020	
	021	022	023	024	025	026	027	028	029	030	031										
7335	001	002	003	004	005	006	007	008	009	010	011	012	013	014	015	016	017	018	019	020	
	021	022	023	024	025	026															
7336	001	002	003	004	005	006	007	009	010	011	012	015	016	017	018	019	020	021	022		



**Table 2: Zone Report**

URBAN/ RURAL	MAP BOOK	PAGE																												
Urban	7337	001	002	003	004	005	006	007	008	009	010	011																		
	7338	001	002	003	004	005	006	007	008	009	010	011	012	013	014	015	016	017	018	019	020									
		021	022	023	024	025	026	027	028	029																				
	7339	001	002	003	004	005	006	007	008	009	010	011	012	013	014	015	016	017	018	019										
	7341	001	002	003	004	005	006	007	008	009	010	011	012	013	014	015	016	017	018	019	020									
		021	022	023	024	025	026	027	028	029	030																			
	7343	001	002	003	004	005	006	007	008	009	010	011	012	013	014	015	016	017	018	019	020									
		021	022	023																										
	7344	001	002	003	004	005	006	007	008	009	010	011	012	013	014	015	016	017	018	019	020									
		021	022	023	024	025	026	027	028	029	030	031																		
	7345	001	002	003	004	005	006	007	008	009	010	011	012	013	014	015	016	017	018	019										
	7346	001	002	003	004	005	006	007	008	009	010	011	012	013	014	015	016	017	018	019	020									
		021	022	023																										

**Table 2: Zone Report**

URBAN/ RURAL	MAP BOOK	PAGE																			
Urban	7347	001	002	003	004	005	006	007	008	009	010	011	012	013	014	015	016	017	018	019	
	7348	001	002	003	004	005	006	007	008	009	010	011	012	013	014	015	016	017	018	019	020
	7349	002	003	004	005	006	007	008	009	010	011	012	013	014	015	016	017	018	019	021	022
		023	024	025	026	027	028	029	030	031	032	033	034								
	7350	001	002	003	004	005	006	007	008	009	010	011	012	013	014	015	016	017	018		
	7351	001	002	003	004	005	006	007	008	009	010	011	012	013	014	015	016	017	018	019	020
		021	022	023	024	025	026	027	028	029	030	031	032	033	034	035	036	037			
	7352	001	002	003	004	005	006	007	008	009	010	011	012	013	014	015	016	017	018	019	020
		021	022	023																	
	7353	001	002	003	004	005	006	007	008	009	010	011	012	013	014						
7354	001	002	003	004	005	006	007	008	009	010	011	012	013	014	015	016	017	018	019	021	
7355	001	002	003	004	005	006	007	008	009	010	011	012	013	014	015	016	017	018	019	020	
	021	022	023	024	025	026	027	028	029	030	031	032									

**Table 2: Zone Report**

URBAN/ RURAL	MAP BOOK	PAGE																			
Urban	7357	001	002	003	004	005	006	007	008	009	010	011	012	013	014	015	016	017	018	019	020
	021	022	023	024	025	026	027	028	029	030	031	032	033	034	035	036	037	038	039	040	
041																					
	7359	001	002	003	004	005	006	007	008	009	010	011	012	013	014	015	016	017	018	019	020
	021	022	023	024	025	026	027	028	029	030	031	032	033	034	035	036	037	038	039	040	
041	042																				
	7360	001	002	003	004	005	006	007	008	009	010	011	012	013	014	015	016				
	7362	001	002	003	004	005	006	007	008	009	010	011	012	013	014	015	016	017	018	019	020
	021	022	023	024	025	026	027	028	029	030	031	032	033								
	7363	001	002	003	004	005	006	007	008	009	010	011	012	013	014	015	016	017	018	019	020
	021	022																			
	7366	002	003	004	005	006	007	008	009	010	011	012	013	014	015	016	017	018	019	020	
	7368	001	002	003	004	005	006	007	008	009	010	011	012	013	014	015	016	017	018	019	020
	021	022																			

**Table 2: Zone Report**

URBAN/ RURAL	MAP BOOK	PAGE																		
Urban	7369	001 002 003 004 005 006 007 008 009 010 011 012 013 014																		
	7370	001 002 003 004 005 006 007 008 009 010 011 012 013 014 015 016 017 018 019 020 021 022 023 024																		
	7371	001 002 003 004 005 006 007 008 009 010 011 012 013 014 015 016 017 018 019 020 021 022 023 024 025 026 027 028 029 030																		
	7372	001 002 003 004 005 006 007 008 009 010 011 012 013 014 015 016 017 018 019 020 021																		
	7373	001 002 003 004 005 006 007 008 009 010 011 012 013 014 015 016 017 018 019																		
	7374	001 002 003 004 005 006 007 008 009 010 011 012 013 014 015 017 018 019																		
	7375	001 002 003 004 005 006 007 008 009 010 011 012 013 014 015 016 017 018 019 020 021 022 023 024 025																		
	7376	001 002 003 004 005 006 007 008 009 010 011 012 013 014 015 016 017 018 019 020 021 022																		

**Table 2: Zone Report**

URBAN/ RURAL	MAP BOOK	PAGE																		
Urban	7377	001 002 003 004 005 006 007 008 009 010 011 012 013																		
	7378	001 002 003 004 005 006 007 008 009 010 011 012 014 015																		
	7379	001 002 003 004 005 006 007 008 009 010 011 012 013 014 015 016 017 018 019 020 021 022																		
	7380	001 002 003 004 005 006 007 008 009 010 011 012 013 014 015 016 017 018 019 020 021 022 023																		
	7381	001 002 003 004 005 006 007 008 009 010 011 012 013 014 015 016 017 018 019 020 021 022 023 024 025 026																		
	7401	001 002 003 004 005 006 007 008 009 010 011 012 013 014 015 016 017 018 019 020 021 022 023 024 025 026 027 028 029 030 031																		
	7402	001 002 003 004 005 006 007 008 009 010 011 012 013 014 015 016 017 018 019 021 023 024 025																		
	7404	001 002 003 004 005 006 007 008 009 010 011 012 013 014 015 016 017 018 019 020 021 022 024 025 026 027 028 030 031 032 033 034 035																		

**Table 2: Zone Report**

URBAN/ RURAL	MAP BOOK	PAGE																												
Urban	7406	001	002	003	004	005	006	007	008	009	010	011	012	013	014	015	016	017	018	019	020									
		021	022	023	024	025	026	031	032	033	034	035	036	037	038	039	040	041	042	043	044									
		045	046																											
	7407	001	002	003	004	005	006	007	008	009	010	011	012	013	014	015	016	017	018	019	020									
		021	022	023	024	025	026	027	028	029	030	031																		
	7409	001	002	003	004	005	006	007	008	009	010	011	012	013	014	015	016	017	018	019	020									
		021	022	023	024	025	026	027	028	029	030																			
7410	001	002	003	004	005	006	007	008	009	010	011	012	013	014	015	016	017	018	019	020										
	021	022	023	024	025	026	027	028																						
7411	001	002	003	004	005	006	007	008	009	010	011	012	013	014	015	016	017	018	019	020										
	021	022	023	024	025	026	027	028	029	030																				
7412	009	010	011	012	014	015	016	017	018	019	020	021	022	023	024	025	026													
7413	001	002	003	004	005	006	007	008	009	010	011	012	013	014	015	016	017	018	019	020										
	021	022	023	024	025	026	027	031	032	033	034	035	036																	

**Table 2: Zone Report**

URBAN/ RURAL	MAP BOOK	PAGE																			
Urban	7414	001	002	003	004	005	006	007	008	009	010	011	012	013	014	015	016	017	018	019	020
		022	023	024	025	026	027	028	029	030	031	032	033	034	035	036	037				
	7415	001	002	003	004	005	006	007	008	009	010	011	012	013	014	015	016	017	018	019	020
		021	022	023	024	025	026	027	028	029	030	031	032	033							
	7416	001	002	003	004	005	006	007	008	009	010	011	012	013	014	015	016	017	018	019	020
		021	022	023	024	025	026	027	028	029	030	031	032	033	034						
	7417	001	002	003	004	005	006	007	008	009	010	012	013	014	015	016	017	018	019	020	021
		022	023																		
7418	001	002	003	004	005	006	007	008	009	010	012	013	014	015	016	017	018	019	020	021	
	022	023	024	025	026	027	029	030	031	032	033	034	035	036	037						
7420	001	002	003	004	005	006	007	008	009	010	011	012	013	014	015	016	017	018	019	020	
	021	022	023	024	025	026	027	028													
7421	001	002	003	004	005	006	007	008	009	010	011	012	013	014	015	016	017	018	019	020	
	021	022	023	024	025	026	027	028													

**Table 2: Zone Report**

URBAN/ RURAL	MAP BOOK	PAGE																					
Urban	7422	001	002	003	005	006	007	008	009	011	012	013	014	015	016	017	018	019	020	021	022		
		023	024	025	026	027	028	029															
	7423	001	002	003	004	005	006	007	008	009	010	011	012	013	014	015	016	017	018	019	020		
		021	022	023	024	025	026	027	028	029													
	7424	001	002	003	004	005	006	007	008	009	010	011	012	013	014	016	017	019	020	021	022		
		023	024	025																			
	7425	001	002	003	004	005	006	007	008	009	010	011	012	013	014	015	016	017	018	019	020		
	021	022	023	024	025	026	027	028	029	030	031	032	033	034	035	036	037	038	039	040	041	042	
	043	044	045	046																			
7426	001	002	003	004	005	006	007	008	009	010	011	012	013	014	015	016	017	018	019	020			
	021	022	023	024	027	028	029	030	031	032	033												
7428	001	002	003	004	005	006	007	008	009	010	011	012	014	015	016	017	018	019	020	021			
	022	023	024	025	026	027	028	029	030	031	033	034	035	036	037	038							
7429	001	002	003	006	007	008	009	010	011	012	013	016	017	018	019	020	021	022	023	024			



**Table 2: Zone Report**

URBAN/ RURAL	MAP BOOK	PAGE																			
Urban		025	026	027	028	029	034	041													
	7431	001	002	003	004	005	006	007	008	009	010	011	012	013	014	015	016	017	018	019	020
		021	022	023	024	025	026	027	028	029	030	031	032	033	034	035	036				
	7432	001	002	003	004	005	006	007	008	009	010	011	012	013	014	015	016	017	018	019	020
		021	022	023	024																
	7436	001	002	003	004	005	006	007	008	009	010	011	012	013	014	015	016	017	018	019	020
		021	022	023	024	025	026	027	028	029	030	031	032	033	034						
	7438	001	002	003	004	005	006	007	008	009	010	011	012	013	014	015	016	017			
	7439	001	002	003	004	005	006	007	008	009	010	011	012	013	014	015	016	017	018	019	020
		021	022	023	024	025	026	027													
	7440	001	002	003	004	005	006	007	008	009	010	011	012	013	014	015	016	017	018	019	020
		021	022	023	024	025	026	027	028	029	030	031	032	033	034	035	036	037	038	039	040
		041	042																		
	7442	001	002	003	004	005	006	007	008	009	010	011	012	013	014	015	016	017	018	019	020

**Table 2: Zone Report**

URBAN/ RURAL	MAP BOOK	PAGE																					
Urban		021	022	023	024	025	026	027	028	029	030	031	032	033	034	035	036	037	038	039	040		
	7444	001	002	003	004	005	006	007	008	009	010	011	012	013	014	015							
	7445	001	002	003	004	005	007	008	010	011	012	013	014	015	017	018	019	020	021	022			
	7446	001	002	003	004	005	006	007	008	009	010	011	012	013	014	015	016	017	018	019	020		
		021	022																				
	7447	001	002	003	004	005	006	007	008	009	010	011	012	013	014	015	016	017	018	019	020		
		021	022	023	024	025	026	027	028	029	030	031											
	7448	001	002	004	005	006	007	008	009	010	013	014	015	016	017	018	019	020	021	022	023		
		024	025	026	027	028	029	030	031	032	033	034	035	036									
7449	001	002	003	004	007	008	009	010	011	012	013	014	017	018	019	020	021	022	023	024			
7451	001	002	003	004	005	006	007	008	009	010	011	012	013	014	015	016	017	018	019	020			
	021	022	023	024	025	026	027	028	029	030	031	032	033	034	035	036	037						
7452	001	002	003	004	005	006	007	008	009	010	011	012	013	014	015	016	017	018	019	020			

**Table 2: Zone Report**

URBAN/ RURAL	MAP BOOK	PAGE																			
Urban		021	022	023	024	025	026	027	028	029	030	032	033	034	035	036	037				
	7454	001	002	003	004	005	006	007	008	009	010	011	012	013	014	015	016	017	018	019	020
		021	022	023	024	025	026	027	028	029	030	031	032	033	034	035					
	7455	001	002	003	004	005	006	007	008	009	010	011	012	013	014	016	017	019	020	021	022
		023	024	025	026	027	028														
	7456	001	002	003	004	005	006	007	008	009	010	011	012	013	014	015	016	018	019	020	021
		022	023	024	025	026	027	028	029	030	031	032	033	034	035						
	7458	001	002	003	004	005	006	007	008	009	010	011	012	013	014	015	016	017	018	019	020
		021	022	023	024	025	026	027													
	7459	001	002	003	004	005	006	007	008	009	010	011	012	013	014	015	016	017	018	019	020
		021	022	023	024	025	026	027	028	029	030										
	7460	001	002	003	004	005	006	007	008	009	010	011	012	013	014	015	016	017	018	019	020
		021	022	023	024	025	026	027	028	029	030	031	032								
	7462	001	002	003	004	005	006	007	008	009	010	012	015	016	017	018	019	020	021	022	023

**Table 2: Zone Report**

URBAN/ RURAL	MAP BOOK	PAGE																			
Urban		024 025 026 027 028 029 030																			
	7463	001 002 003 004 005 006 008 009 010 011 012 013 014 015 016 017																			
	7465	001 002 003 004 006 007 008 009 010 012 013 014 015 016 017 018 019 020 021 025 026 027 028 029																			
	7467	001 002 003 004 005 007 008 009 010 011 012 014 015 016 017 018 019 020 021 022 023 024 025 026 027 028 029 030 031 032																			
	7469	001 002 003 004 005 006 007 008 009 010 011 012 013 014 015 016 017 018 019 020 021 022 025 026 027 028 029 030																			
	7470	001 002 003 004 005 006 007 008 009 010 011 012 013 014 015 016 017 018 019 020 021 022 023 024 025 026 027 028 029 030 031																			
	7502	001 002 003 004 005 006 007 008 009 010 011 012 013 014 015 016 017 020 021 022 023 024 025 026 027 028 029 030 031 032																			
	7503	001 002 003 004 005 006 007 008 009 010 011 012 013 014 015 016 018 019 020 021 022 023 024 025 026 027 028 029 030 031 032 033 034 035																			







**Table 2: Zone Report**

URBAN/ RURAL	MAP BOOK	PAGE																			
Urban	7529	001 002 003 004 005 006 007 008 009 010 011 012 013 014 015 016 017 018 019																			
	7530	001 002 003 004 005 006 007 008 009 010 011 012 013 014 015 016 017 018 019																			
	7531	001 003 004 005 006 007 008 009 010 011 012 013 014 015 016 017 018 019																			
	7532	001 002 003 004 005 006 007 008 009 010 011 012 013 014 015 016 017 018 019 020 021 022 023 024 025 026 027 028 029 032 033 034 035																			
	7534	001 002 003 004 006 007 008 010 011 012 013 014 015 016 017 018 019 020 021 022 023 024 025 026 027 028 029 030 031 032 033																			
	7535	001 002 003 004 005 006 007 008 009 010 011 012 013 014 015 016 017 018 019 020 021 022 025 026 027 028																			
	7536	001 002 003 004 005 006 007 008 009 010 011 012 013 014 015 016 017 018 019 020 021 022 023 024 025 026 027 028																			
	7537	001 002 003 004 005 006 007 008 009 010 011 012 013 014 015 016 017 018 019 020 021 022 023 024 025 026 027 028 029 030 031 032 033 034 035																			



**Table 2: Zone Report**

URBAN/ RURAL	MAP BOOK	PAGE																			
Urban	7538	001	002	003	004	005	006	007	008	009	010	011	012	013	014	015	016	017	018	019	020
		021	022	023	024	025	026	027													
	7539	001	002	003	004	005	006	007	008	009	012	013	014	015	016	017	018	019	020	021	022
		023	024	025	026	027	028	029	030	031	032										
	7540	001	002	003	004	005	006	007	008	009	010	011	012	013	014	015	016	017	018	019	020
		021	022	023	024	025	026	027	028	029	030										
	7541	001	002	003	004	005	006	007	008	009	010	011	012	013	014	015	016	017	018	019	020
021		022	023	024	025	026	027	028	029	030	031	032	033	034	035	036	037				
7542	001	002	003	004	005	006	007	008	009	010	011	012	013	015	016	017	018	019	020	021	
	022	023	024	025	026	027	028	029	030	031	032	033	034	035	036	037	038	039	040	041	
7543	001	002	003	004	005	006	007	008	009	010	011	012	013	014	015	016	017	018	019	020	
	021	022	023	024	025	026	027	028	029	030	031	032	033	034	035	036	037	038	039	040	
	041	042	043	044	045	046	047	048	049												
7544	001	002	003	004	005	006	007	008	009	010	011	012	013	014	015	016	017	018	019	020	

**Table 2: Zone Report**

URBAN/ RURAL	MAP BOOK	PAGE																				
Urban		021	022	023	024																	
	7545	001	002	003	004	005	006	007	008	009	010	011	012	013	014	015	016	017	018	019	020	
		021	022	023	024	025	026	027	028	029	030											
	7546	001	002	003	004	005	006	008	009	010	011	012	013	014	015	016	017	018	019	020	021	
		022	024	025	026	027	028	029														
	7547	001	002	003	004	005	006	007	008	009	010	011	012	013	014	015	016	017	018	019	020	
	7548	001	002	003	004	005	006	007	008	009	010	011	012	013	014	015	016	017	018	019	020	
		021	022																			
	7549	001	002	003	004	005	006	007	008	009	010	011	012	013	014	015	016					
	7550	001	002	003	004	005	006	007	008	009	010	011	012	013	014	015	016	017	018	019	020	
7551	001	002	003	004	005	006	007	008	009	010	011	012	013	014	015	016	017	018	019	020		
	021	022	023	024	025	027	028	029	030	031	032	033	034	035	036	037	038	039	040			
7552	001	002	003	004	005	006	007	008	009	010	011	012	013	014	015	016	017	018	019	020		

**Table 2: Zone Report**

URBAN/ RURAL	MAP BOOK	PAGE																			
Urban		021	022																		
	7553	001	002	003	004	005	006	007	008	009	010	011	012	013	014	015	016	017	018	019	020
		021																			
	7554	001	002	003	004	005	006	007	008	009	010	011	012	013	014	015	016	017	018	019	020
	7556	001	002	003	004	005	006	007	008	009	010	011	012	013	014	015	016	017	018	019	020
		021	022	023	024	025	026	027	028	029											
	7557	001	002	003	004	005	006	007	008	009	010	011	012	013	014	015	016	017	018	019	020
		021	022	023	024	025	026	027	028	029	030	031	032	033	034	035	036	037	038	039	
7558	001	002	003	004	005	006	007	008	009	010	011	012	013	014	015	016	017				
7559	001	002	003	004	005	006	007	008	009	010	011	012	013	014	015	016	017	018	019	020	
	022	023	024	025	026	027	028	029	030	031	032	033	034	035	036	037	038	039	040		
7560	001	002	003	004	005	006	007	008	009	010	011	012	013	014	015	016	017	018	019	020	
	021	022	023	024	025	026	028														

**Table 2: Zone Report**

URBAN/ RURAL	MAP BOOK	PAGE																			
Urban	7561	001	002	003	004	005	006	007	008	009	010	011	012	013	014	015	016	017	018	019	024
		025	026	027	028	029	030	031	032	033	034	035	036	037	038	039	040	041	042	043	044
	7562	001	002	003	004	005	006	007	008	009	010	011	012	013	014	015	016	017	018	019	020
		021	022	023	024	025	026														
	7563	001	002	003	004	005	006	007	008	009	010	011	012	013	014	015	016	017	018	019	020
		021	022	023	024	025	026	027	028	029	030	031	032	033	034	035	036	037			
	7564	001	002	003	004	005	006	007	008	009	010	011	012	013	014	015	016	017	018	019	020
		021	022	023	024	025	026	027	028	029	030	031									
	7566	001	002	003	004	005	006	007	008	009	010	011	012	013	014	015	016	017	018	019	020
021		022	023																		
7567	001	002	003	004	005	006	007	008	009	010	011	012	013	014	015	016	017	018			
7568	001	002	003	004	005	006	007	008	009	010	011	012	013	014	015	016	017	018	019	020	
	021	022	023	024	025	026	027	028	029	030											
7569	001	002	003	004	005	006	007	008	009	010	011	012	013	014	015	016	017	018	019	020	

**Table 2: Zone Report**

URBAN/ RURAL	MAP BOOK	PAGE																			
Urban		021 022 023 024 025 026																			
	7570	001 002 003 004 005 006 007 008 009 010 011 012 013 014 015 016 017 018 019 020 021 022 023 024 025 026																			
	7572	001 002 003 004 006 007 008 009 010 011 012 013 014 015 016 017 018 019 020 021 022																			
	7573	001 002 003 004 005 006 007 008 009 010 011 012 013 014 015 016 017 018 019 020 021																			
	7574	001 002 003 004 005 006 007 008 009 010 011 012 013 014 015 016 017 018 019 020 021 022																			
	7575	001 002 003 004 005 006 007 008 009 010 011 012 013 014 015 016 017 018 019 020 021 022 023 024 025 026 027 028																			
	7576	001 002 003 004 005 006 007 008 009 010 011 012 013 014 015 016 017 018 019 020 021 022 023 024 025 026 027 028 029 030																			
	7577	001 002 003 004 005 006 007 008 009 010 011 012 013 014 015 016 017 018 019 020																			

**Table 2: Zone Report**

URBAN/ RURAL	MAP BOOK	PAGE																			
Urban		021	022	023	024																
	7578	001	002	003	004	005	006	007	008	009	010	011	012	013	014	015	016	017	018	019	020
		021	022	023	024	025	026	027	028	029	030	031									
	7581	001	002	003	004	005	006	007	008	009	010	011	012	013	014	015	016	017	018	020	021
		022	023	024	025	026	027	028	029	030	031	032	033								
	7582	001	002	003	004	005	006	007	008	009	010	011	012	013	014	015	016	017	018	019	020
		021	022	023	024																
	7583	001	002	003	004	005	006	007	008	009	010	011	012	013	014	015	016	017	018	019	020
		021	022	023	024	025	026	027	028	029	030	031	032	033	034	035	036	037	038	039	
7584	001	002	003	004	005	006	007	008	009	010	011	012	013	014	015	016	017	018	019	020	
	021																				
7585	001	002	003	004	005	006	007	008	009	010	011	012	013	014	015	016	017	018	019	020	
	021	022	023	024	025	026	027	028	029	030	031	032	033	034	035	036	037	038			
7586	001	002	003	004	005	006	007	008	009	010	011	012	013	014	015	016	017	018	019	020	

**Table 2: Zone Report**

URBAN/ RURAL	MAP BOOK	PAGE																			
Urban		021	022	023	024	025	026	027	028												
	7587	001	002	003	004	005	006	007	008	009											
	7588	001	002	003	004	005	006	007	008	009	010	011	012	013	014	015	016	017	018	019	020
		021	022	023	024																
	7589	001	002	003	004	005	006	007	008	009	010	011	012	013	014						
	8001	002	003	006	011	012	014	015	016	017	019	021									
	8002	001	003	005	007	009	011	013	015	016	017	019	021								
	8005	001	002	003	004	005	006	007	008	009	010	011	012	014	015	019	023				
	8006	001	004	005	007	009	011	013	014	015	017	021	022	023	024	032	033				
	8007	001	002	008	009	014	017	018	019	020	021	022	024	026	032	036	037	038			
	8008	001	004	007	009	010	013	016	017	018	020	021	023	025	027	029					
	8009	001	002	003	004	005	007	013	015	020	022	023	025	026							
	8011	001	002	003	004	005	006	007	009	010	011	012	013	014	015	016	017	018	019	020	021

**Table 2: Zone Report**

URBAN/ RURAL	MAP BOOK	PAGE																			
Urban	8015	001	002	003	004	005	006	007	008	009	010	011	012	013	014	023	024	025	026	027	028
		029	030	031	032	033	034	035	036	037	038	039	040								
	8016	001	002	003	004	005	006	007	008	009	010	011	012	013	014	015	016	017	018	019	020
		021	022	023	024	025	026	027	028	029											
	8017	001	003	006	009	010	012	014	015	018											
	8018	001	002	003	004	006	008	009	010	011	012	013	014	015	016						
	8019	002	003	004	005	006	007	008	009	010	011	012	013	014	015	016	017	018	019	020	021
		022	023	024	025	026	027	028	029	030	031	032	033								
8020	001	002	003	004	006	007	008	009	010	011	012	013	014	015	016	017	018	019	020	021	
	022	023	024	025	026																
8021	001	003	004	005	007	008	009	010	011	012	013	014	017	018	019	020	023	024	027	029	
	030	031	032	033	034	035	036	037	038												
8022	001	002	003	004	005	006	007	008	009	010	011	012	013	014	015	016	017	018	019	020	
	021	022	023	024	025	026	027	028	029	030	031	032	034	035	036	037					



**Table 2: Zone Report**

URBAN/ RURAL	MAP BOOK	PAGE																								
Urban	8023	001	002	003	004	005	006	007	008	009	010	011	012	013	014	015	016	017	018	019	020					
	8024	001	002	003	004	005	006	007	008	009	010	011	012	013	014	015	016	017	018	019	020					
	8025	001	002	003	004	005	006	007	008	009	010	011	012	013	014	015	016	017	018	019	020					
	8026	001	002	003	004	005	006	007	008	009	010	011	012	013	014	015	016	017	018	019	020	021	022	023	024	025
	8028	001	002	003	004	005	006	007	008	009	010	011	012	013	014	015	016	017	018	019	020	021	022	023	024	025
	8029	002	003	004	005	006	007	008	009	010	011	012	013	014	015	016	017	018	019	020	021	022	023	024	025	026
	8030	002	003	004	008	012	014	015	017	020	021	023	025	027	029	031	032									



**Table 2: Zone Report**

URBAN/ RURAL	MAP BOOK	PAGE																	
Urban		021 022 023 024 025 026 027 028 029 030 031 032 033 034 035 036																	
	8039	001 002 003 004 005 006 007 008 009 010 011 012 013 014 015 016 017 018																	
	8040	001 002 003 004 005 006 007 008 010 011 012 013 014 015 016 017 018 019 020 021 022 023																	
	8041	001 002 003 004 005 006 007 008 009 010 011 012 013 014 015 016 017 018 019 020 021 022 023 024																	
	8042	001 002 003 004 005 006 007 008 009 010 011 012 013 014 015 016 017 018 019 020 021 022 023 024 025 026 027 028 029 030 031 032 033 034 035																	
	8044	001 002 003 004 005 006 007 008 009 010 011 012 013 014 015 016 017 018 019 020 021 022 023 024 025 026 027 028 029 030 031 032 033																	
	8045	001 002 003 004 005 006 007 008 009 010 011 012 013 014 015																	
	8046	001 002 003 004 005 006 007 008 009 010 011 012 013 014 015 016 017 018 019 020 021 022 023 024																	

**Table 2: Zone Report**

URBAN/ RURAL	MAP BOOK	PAGE																			
Urban	8047	001	003	004	005	006	007	008	009	010	011	012	013	014	015	016	017	018	019	020	021
		022	023	024	025	026															
	8048	001	002	003	007	008	009	010	011	012	013	014	015	016	017	018	019	020	021	022	023
		024	026	027	028	029	030	031	032												
	8049	001	002	003	004	005	006	007	008	009	010	011	012	013	014	015	016	017	018	019	020
		021	022	023	024	025	026	027	028	029	030	031	032	033							
	8050	001	003	007	008	009	010	011	012	013	014	015	016	017	018	019	020	021	022	023	024
		025	026	027	028	029	030	031	032												
8051	001	002	003	004	005	006	007	008	009	010	012	013	020	021	026						
8052	001	002	003	004	005	006	007	008	009	010	011	012	013	014	015	016	017	018			
8053	001	002	003	004	005	006	007	008	009	010	011	012	013	014	015	016	017	018	019	020	
	021	022	023	024	025	026	027	028	029	030	031	032	033	034	035	036					
8054	001	002	003	004	005	006	007	008	009	010	011	012	013	014	015	016	017	018	019	020	
	021	022	023	024	025	026	027	028	029	030	031	032	033	034	035						

**Table 2: Zone Report**

URBAN/ RURAL	MAP BOOK	PAGE																			
Urban	8056	001	002	003	004	005	006	007	008	009	010	011	012	013	014	015	016	017	018	019	020
		021	022	023	024	025	026	027	028	029	030										
	8059	001	002	003	004	005	006	007	008	009	010	011	012	013	014	015	016	017	018	019	020
		021	022	023	024	025	026	027	028	029	030										
	8061	001	002	003	004	005	006	007	008	009	010	011	012	013	014	015	016	017	018	019	020
		021	022	023	024	025	026	027	028	029	030	031	032	033	034	035	036	037			
	8062	001	002	003	004	005	006	007	008	009	010	011	012	013	014	015	016	017	018	019	
	8064	001	002	003	004	005	006	007	008	009	010	011	012	013	014	015	016	017	018	019	020
021		022	023	024	025	026	027	028	029	030	031	032	033	034	035	036	037	038	039	040	
041		042	043	044	045	046	047	048	049	050	051	052	053	054							
8065	001	002	003	004	005	006	007	008	009	010	011	012	013	014	015	016	017	018	019	020	
	021	022	023	024	025	026	027	028	029	030	031	032	033	034	035	036	037	038	039	040	
	041	042	043																		
8069	001	002	003	004	005	006	007	008	009	010	011	012	013	014	015	016	017	018	019		

**Table 2: Zone Report**

URBAN/ RURAL	MAP BOOK	PAGE																			
Urban	8070	001	002	003	004	005	006	007	008	009	010	011	012	013	014	015	016	017	018	019	020
		021	022	023	024	025	026	027													
	8072	001	002	003	004	005	006	007	008	009	010	011	012	013	014	015	016	017	018	019	020
		021	022	023	024	025	026	027	028	029	030	031	032	033	034	035					
	8073	001	002	003	004	005	006	007	008	009	010	011	012	013	014	015	016	017	018	019	020
		021	022	023	024	025	026	027	028	029	030	031									
	8074	001	002	003	004	005	006	007	008	009	010	011	012	013	014	015	016	017	018	019	020
		021	022	023	024	025	026	027	028	029	030	031									
8075	001	002	003	004	005	006	007	008	009	010	011	012	013	014	015	016	017	018	019	020	
	021	022	023	024	025	026	027	028	029	030	031	032	033	034	035	036	037	038	039		
8076	001	002	003	004	005	007	008	009	010	011	013	014	015	016	017	018	019	020	021	022	
	023	024	025	026																	
8078	001	002	003	006	007	008	009	010	011	012	013	014	015	016	017	018	019	020	021	022	
	023	024	025	026	027	028	029	030	031	032	033	034	035	036							

**Table 2: Zone Report**

URBAN/ RURAL	MAP BOOK	PAGE																			
Urban	8079	001	002	003	004	005	006	007	008	009	010	011	012	013	014	015	016	017	018	019	020
	021	022	023	024	025	026	027	028	029	030	031	032	033	034	035						
	8080	001	002	003	004	005	006	007	008	009	010	011	012	013	014	015	016	017	018	019	020
	021	022	023	024	025	026	027	028	029	030	031	032	033	034	035	036	037	038	039		
	8082	001	002	003	004	005	006	007	008	009	010	011	012	013	014	015	016	017	018	019	020
	021	022	023	024	025	026	027	028	029	030	031	032	033								
	8087	001	002	003	004	005	006	007	008	009	010	011	012	013	014	015	016	017	018	019	020
	021	022	023	024	025	026	027	028	029	030	031	032	033	034	035						
	8088	001	002	003	004	005	006	007	008	009	010	011	012	013	014	015	016	017	018	019	020
	021	022	023	024	025																
	8102	001	002	003	004	005	006	007	008	009	010	011	012	013	014	015	016	017	018	019	020
	021	022	023	024	025	026	027	028	029	030	031	032	033	034	035	036	037	038	039	040	
	8103	001	002	003	004	005	006	007	008	009	010	011	012	013	014	015	016	017	018	019	020
	021	022	023	024	025	026	027	028	029	030	031	032	033								

**Table 2: Zone Report**

URBAN/ RURAL	MAP BOOK	PAGE																														
Urban	8104	001	002	003	004	005	006	007	008	009	010	011	012	013	014	015	016	017	018	019	020	021	022	023	024	025	026	027	028	029		
	8105	001	002	003	004	005	006	007	008	009	010	011	012	013	014	015	016	017	018	019	020	021										
	8106	001	002	003	004	005	006	007	008	009	010	011	012	013	014	015	016	017	018	019	020	021	022	023	024							
	8107	001	002	003	004	005	006	007	008	009	010	011	012	013	014	015	016	017	018	019	020	021	022	023	024	025	026	027	028	029	030	031
	8108	001	002	003	004	005	006	007	008	009	010	011	012	013	014	015	016	017	018	019	020	021	022	023	024	025	026	028				
	8109	001	002	003	004	005	006	007	008	009	010	011	012	013	014	015	016	017	019													
	8110	001	002	003	004	005	006	007	008	009	010	011	012	013	014	015	016	017	018	019	020	021	023	024	025	026	027	028	029			
	8112	001	002	003	004	005	006	007	008	009	010	011	012	013	014	015	016	017	018	019	020											



**Table 2: Zone Report**

URBAN/ RURAL	MAP BOOK	PAGE																						
Urban		021	022	023	024																			
	8113	001	002	003	004	005	006	007	008	009	010	011	012	013	014	015	016	017	018	019	020			
		021	022	023	024	025	026	027	028	029	030													
	8114	001	002	003	004	005	006	007	008	009	010	011	012	013	014	015	016	017	018	019	020			
		021	022	023	024	025	026	027	028	029	030	031	032	033	034	035	036	037	038					
	8115	001	002	003	004	005	006	007	008	009	010	011	012	013	014	015	016	017	018	019	020			
		021	022																					
	8116	001	002	003	004	005	006	007	008	009	010	011	012	013	014	015	016	017	018	019	020			
		021	022	023	024	025	026	027																
8117	001	002	003	004	005	006	007	008	009	011	012	013	014	015	016	017	018	019	020	021				
	022	023	024																					
8118	001	002	003	004	005	006	007	008	009	010	011	012	013	014	015	016	017	018	019	020				
	021	022																						
8119	001	002	003	004	005	006	007	008	009	010	011													



**Table 2: Zone Report**

URBAN/ RURAL	MAP BOOK	PAGE																			
Urban	8126	001	002	003	004	005	006	007	008	009	010	011	012	013	014	015	016	017	018	019	020
		021	022	023	024	025	026	027	028	029	030	031	032	033	034	035	036	037	038	039	040
		041	042	043	044	045	046	047	048												
	8129	001	002	003	004	005	006	007	008	009	010	011	012	013	014	015	016	017	018	019	020
		021	022	023	024	025	026	027	028	029	030	031	032	033							
	8130	001	002	003	004	005	006	007	008	009	010	011	012	013	014	015	016	017	018	019	020
		021	022	023	024	025	028														
8132	001	002	003	004	005	006	007	008	009	010	011	012	013	014	015	016	017	018	019	020	
	021	022	023	024	025	026	027	028	029	030	031	032	033	034	035	036	037				
8134	001	002	003	004	005	006	007	008	009	010	011	012	013	014	015	016	017	018	019	020	
	021	022	023	024	025	026	027	028	029	030	031	032	033	034	035						
8135	001	002	003	004	005	006	007	008	009	010	011	012	013	014	015	016	017	018	019	020	
	021	022	023	024	025	026	027	028	029	030	031										
8137	001	002	003	004	005	006	007	008	009	010	011	012	013	014	015	016	017	018	019	020	

**Table 2: Zone Report**

URBAN/ RURAL	MAP BOOK	PAGE																			
Urban		021 022 023 024 025 026 027 028 029 030 031																			
	8138	001 002 003 004 005 006 007 008 009 010 011 012 013 014 015 016 018 019 020 021 022 023 024 025 026 027 028 029 030 031 032 033 034 035																			
	8139	001 002 003 004 005 007 008 009 010 011 012 013 014 015 016 017 018 019 020 021 022 023 024 025 026 027 028 029 030 031 032 033 034 035 036																			
	8140	001 002 003 004 005 006 007 008 009 010 011 012 013 014 015 016 017 018 019 020 021 022 023 024 025 026 027 028 029 030 031 032 033																			
	8141	001 002 003 004 005 006 007 008 009 010 011 012 013 014 015 016 017 018 019 020 021 022 023 024 025 026 027 028 029 030 031 032 033 034 035 036 037 038																			
	8142	001 003 005 007 008 009 011 013 016 017 019 021 023 024 025 027 028 033 036 037 039																			
	8143	001 002 003 004 005 006 007 008 009 010 011 012 013 014 015 016 017 018 019 020 021 022																			
	8144	001 002 003 004 005 006 007 008 009 010 011 012 013 014 015 016 017 018 019 020																			

**Table 2: Zone Report**

URBAN/ RURAL	MAP BOOK	PAGE																		
Urban		021 022 023 024 025 026																		
	8146	001 003 007 008 011 012 014 017 018 019 020 022																		
	8147	001 002 003 004 005 006 007 008 009 010 011 012 013 014 015 016 017 018 019																		
	8148	001 002 003 004 005 006 007 008 009 010 011 012 013 014																		
	8149	001 002 003 004 005 006 007 008 009 010 011 012 013 014 015 016 017 018 019 020																		
		021 022 023 024 025 026 027 028 029 030																		
	8150	001 002 003 004 005 006 007 008 009 010 011 012 013 014 015 016 017 018 019 020																		
		021 022 023 024 025 026 027 028 029 030 031 032 033 034																		
	8151	001 002 003 004 005 006 007 008 009 010 011 012 013 014 015 016 017 018 019 020																		
		021 022 023 024 025 026 027 028 029 030																		
8152	001 002 003 004 005 006 007 008 009 010 011 012 013 014 015 016 017 019 020 021																			
8153	001 003 004 005 006 007 008 009 010 011 012 013 014 021 022 023 024 025 026 027																			
	028																			

**Table 2: Zone Report**

URBAN/ RURAL	MAP BOOK	PAGE																			
Urban	8154	001	002	003	004	005	006	007	008	009	010	011	012	013	014	015	016	017	018	020	021
	8155	001	002	003	004	005	006	007	008	009	010	011	012	013	014	015	016	017	018	019	
	8156	001	002	003	004	005	006	007	008	009	011	012	013	014	015	016	017	018	019	020	021
		022	023	024	025	026	027	028	029	030	031	032									
	8157	001	004	005	008	009	011	012	013	015	016	018	020	022	024	026					
	8158	001	002	003	004	005	006	007	008	009	010	011	012	013	014	015	016	017	018	019	020
		021	022	023	024	025	026	027	028	029											
	8159	003	004	005	006	007	008	009	010	011	012	013	014	015	016	018	019	020	021	022	
	8160	001	002	003	004	005	006	007	008	009	010	011	012	013	014	015	016	017	018	019	020
021		022	023	024	025	026	027	028													
8161	001	002	003	004	005	006	007	008	009	010	011	012	013	014	015	016	017	018	019	020	
	021	022	023	024	025	026	027	028	029	030	031	032									
8162	001	002	005	006	007	008	010	011	013	015	017	019	020	021	023	024	025	026			

**Table 2: Zone Report**

URBAN/ RURAL	MAP BOOK	PAGE																			
Urban	8163	001	002	003	004	005	006	007	008	009	010	011	012	013	014	015	016	017	018	019	020
		021	022	023	024	025	026	027	028	029	030	031	032	033	034	035	036				
	8164	001	005	006	007	008	009	010	011	012	013	014	015	016	017	018	019	020	021	022	023
		024	025	026	027	028															
	8165	001	002	003	004	005	006	007	008	009	010	011	012	013	014	015	016	017	018	019	020
		021	022	023	024	025	026	027	028	029	030	031	032	033	034	035					
	8166	001	002	003	004	005	006	007	008	009	010	011	012	013	014	015	016	017	018	019	020
		021	022	023	024	025	026	027	028	029											
	8167	001	002	003	004	005	006	007	008	009	010	011	012	013	014	015	016	017	018	019	020
021		022	023	024	025	026	027	028	029	030	031	032	033	034	035	036	037				
8168	001	002	003	006	007	008	009	010	011	012	013	014	015	016	017	018	019	020	021	022	
	023	024	025	026	027	028															
8169	001	002	003	004	005	007	008	011	012	013	018	020	021	026	027						
8170	001	002	003	004	005	006	007	008	009	010	011	012	013	014	015	016	017	018	019	020	

**Table 2: Zone Report**

URBAN/ RURAL	MAP BOOK	PAGE																			
Urban		021 022 023 024 025 026 027 028 029 030 031 032 033 034 035 036 037 038 039 040 041 042 043																			
	8171	001 002 004 005 006 007 008 009 010 011 012 013 015 016 017 018 019 020 021 022 023 024 025 026 027 028 029 030 031 032 033 034 035 037 038																			
	8173	002 004 006 007 009 010 012 013 014 015 016 017 018 019 021 022 023 024 026 027 028 029 030 031 032 033 034 037 038																			
	8174	001 004 006 007 008 012 013 014 015 017 019 021 022 024 025 027 028 031 032 033 034 035 036 037 038 039 040 041																			
	8176	001 002 003 004 007 010 012 013 014 015 016 017 018 021 023 024 025 027 028 029 030 032 033 035 037 038																			
	8177	001 003 004 006 008 011 014 015 016 018 019 020 024 025 026 028 029 031																			
	8178	001 002 003 004 005 007 009 011 014 016 017 019 021 023 025 027 031 033 035 036 037 039																			
	8201	001 002 003 004 005 006 007 008 009 010 011 012 013 014 015 016 017 018 019 020																			



**Table 2: Zone Report**

URBAN/ RURAL	MAP BOOK	PAGE																			
Urban		021	022	023	024	025	026	027	028												
	8202	001	002	003	004	005	006	007	008	009	010	011	012	013	014	015	016	017	018	019	020
		021	022	023	024	025	026	027	028	029	030	031	032	033	034						
	8203	001	002	003	004	005	006	008	009	010	011	012	013	014	015	016	017	018	019	020	021
		022	023	024	025	026	027	028	029	030	031	032									
	8204	001	002	003	004	005	006	007	008	009	010	011	012	013	014	015	016	017	018	019	020
		021	022	023																	
	8205	001	002	003	004	005	006	007	008	009	010	011	012	013	014	015	016	017	018	019	020
		021	022	023	024	025	026	027	028	029	030										
8206	001	002	003	004	005	006	007	008	009	010	011	012	013	014	015	016	017	018	019	020	
	021	022	023	024	025	026	027	028	029	030	031	032	033	034	035						
8207	001	002	003	004	005	006	007	008	009	010	011	012	013	014	015	016	017	018	019	020	
8208	001	002	003	004	005	006	007	008	009	010	011	012	013	014	015	016	017	018	019	020	
	021	022	023	024	025	026	027														

**Table 2: Zone Report**

URBAN/ RURAL	MAP BOOK	PAGE																			
Urban	8209	001	002	003	004	005	006	007	008	009	010	011	012	013	014	015	016	017	018	019	020
	8210	001	002	003	004	005	006	007	008	009	010	011	012	013	014	017	018	019	020	021	022
		023	024	025	026	027	028	029													
	8211	001	002	003	004	005	006	007	008	009	010	011	012	013	014	015	016	017	018		
	8212	001	002	003	004	005	006	007	008	009	010	011	012	013	014	015	016	017	018	019	020
		021	022	023	024	025	026	027													
	8213	001	002	003	004	005	006	007	008	009	010	011	012	013	014	015	016	017	018	019	020
		021	022	023	024																
8214	001	002	003	004	005	006	007	008	009	010	011	012	013	014	015	016	017	018	019	020	
	021	022	023	024	025	026	027														
8215	001	002	003	004	005	006	007	008	009	010	011	012	013	014	015	016	017	018	019	020	
	021	022	023	024	025																
8217	001	002	003	004	005	006	007	008	009	010	011	012	013	014	015	016	017	018	019	020	
	021	022	023	024	025	027	028	029	030	031	032	033	034	035	036	037	038	039	040	041	

**Table 2: Zone Report**

URBAN/ RURAL	MAP BOOK	PAGE																			
Urban		042 043																			
	8218	001 002 003 004 005 006 007 008 009 010 011 012 013 014 015 016 017 018 019 020 021 022 023																			
	8219	001 002 003 004 005 006 007 008 009 010 011 012 013 014 015 016 017 018 019 020 021 022 023 024																			
	8220	001 002 003 004 005 006 007 008 009 010 011 012 013 014 015 016 017 018 019 020 021 022 023 024																			
	8221	001 002 003 004 005 006 007 008 009 010 011 012 013 014 015 016 017 018 019 020 021 022 023 024 025 026 027 028 029 030 031 032 033 034 035 036 037 038 039 040 041 042 043																			
	8222	001 002 003 004 005 006 007 008 009 010 011 012 013 014 015 016 017 018 019 020 021 022 023 024 025 026 027 028																			
	8224	001 002 003 004 005 007 012 013 014 015 016 017 018 019 020 021 022 023 024 025 026 027 028 029 030 031 032 033 034 035 036 037																			

**Table 2: Zone Report**

URBAN/ RURAL	MAP BOOK	PAGE																													
Urban	8225	001	002	004	005	006	007	008	010	011	013	014	017	018	019	020	021	022	023	024	025	026	027	028	030	031	032	034	035		
	8226	001	003	007	009	011	012	014	015	016	017	018	020	022																	
	8227	001	002	003	004	005	007	010	011	013	015	017	020	023	024	025	028	029	031	034	036	037									
	8228	001	004	008	009	010	013	016	017	018	020	021	022	023	025	029	030	031	033												
	8229	001	002	005	006	009	010	012	014	016	017	019	021	024																	
	8230	001	006	009	011	013	015	018	023	024	027	028	029																		
	8231	001	002	003	004	005	006	008	010	011	012	013	014	015	017	018	019	023	024	025	026	028	029	030	031	032	033	035	036	037	038
	8232	001	003	004	005	006	007	009	011	013	015	016	017	019	020	021	022	023	024	025	026	027	028	029	030						
	8233	001	003	004	007	009	010	011	012	014	015	017																			

**Table 2: Zone Report**

URBAN/ RURAL	MAP BOOK	PAGE																				
Urban	8234	001	002	005	006	009	014	016	018	020	023	026										
	8235	001	005	006	007	010	017	018	020	021	023	025										
	8236	001	003	005	006	007	008	009	010	011	012	013	014	015	016	017	018	019	020	021	022	
		023	024	025	026	027	028	029	030	031	032	033	034	035	036	037	038	039	040	041		
	8237	001	002	003	004	005	006	007	008	009	010	011	012	013	014	015	016	017	018	019	020	
		021	022	023	024	025	026	027	028	029	031	032	033	034	035							
	8238	001	002	003	004	005	006	007	008	009	010	011	012	013	014	015	016	017	018	019	020	
		021	022	023	024	025	026	027	028	029	030	031	032	033	034	035	036					
	8239	001	002	003	004	005	006	007	008	009	010	011	012	013	014	015	016	017	018	019	020	
021		022	023	024	025	026	027	028	029	030	031	032	033	034	035	036	037	038	039	040		
041		042	043	044	045	046	047															
8240	001	002	003	004	005	006	007	008	009	010	011	012	013	014	015	016	017	018	019	020		
	021	023	024	028	029	030	031	032	033	034	035	036										
8241	001	002	003	004	005	006	007	008	009	010	011	012	013	014	015	016	017	018	019	020		

**Table 2: Zone Report**

URBAN/ RURAL	MAP BOOK	PAGE																			
Urban		021	022	023	024	025															
	8242	001	002	003	004	005	006	007	008	009	010	011	012	013	014	015	016	017	018	019	020
		021	022	023	024	025	026	027	028	029	030										
	8243	001	002	003	004	005	006	007	008	009	010	011	012	013	014	015	016	017	018	019	020
		021	022	023	024	025	026	027	028	029	030	031	032	033	034	035	036	037	038	039	040
		041	042																		
	8244	001	002	003	004	005	006	007	008	009	010	011	012	013	014	015	016	017	018	019	020
		021	022																		
8245	001	002	003	004	005	006	007	008	009	010	011	012	013	015	016	017	018	019	020	021	
	022	023	024	025																	
8246	001	002	003	004	005	006	007	008	009	010	013	014	015	016	017	018	019	020	021	022	
	023																				
8247	001	002	003	004	005	006	007	008	009	010	011	012	013	014	015	016	017	018	019	020	
	021	022	023	024	025	026	027	028	029	030	031	032	033	034	035	036	037	038	039	040	

**Table 2: Zone Report**

URBAN/ RURAL	MAP BOOK	PAGE																			
Urban		041 042 043 044 045																			
	8248	001 002 003 004 005 006 007 008 009 010 011 012 013 014 015 016 017 018 019 020 021 022 023 024 025 026 027 028 029 030 031 032																			
	8250	001 002 003 004 005 006 007 008 009 010 011 012 013 014 015 016 017 018 019 020 021 022																			
	8251	001 002 003 004 005 006 008 009 010 011 012 013 014 015 016 017 018 019 020 021 022																			
	8252	001 002 003 004 005 006 007 008 009 010 011 012 013 014 015 016 017 018 019 020 021 022 023 024 025 026																			
	8253	001 002 003 004 005 006 007 008 009 010 011 012 013 014 015 016 017 018 019 020																			
	8254	001 002 003 004 005 006 007 008 009 010 011 012 013 014 015 016 017 018 019 020 021 022 023 024 025 026 027 028 029 030 031 032 033 034																			
	8258	001 002 003 004 005 006 007 008 009 010 011 012 013 014 015 016 017 018 019																			

**Table 2: Zone Report**

URBAN/ RURAL	MAP BOOK	PAGE																			
Urban	8262	001	002	003	004	005	006	007	008	009	010	011	012	013	014	015					
	8263	001	002	003	004	005	006	007	008	009	010	012	013	014	015	016	017	018	019	020	021
		022	023	024	025	026	027	028	029	030											
	8264	001	002	003	004	005	006	007	008	009	010	011	012	013	014	015	016	017	018	019	020
		021	022	023	024	025	026	027	028												
	8265	001	002	003	004	005	006	007	008	009	010	011	012	013	014	015	016	017	018	019	020
		021	022	023	024	025	026	027	028	029	030	031	032	033	034	035	036	037	038	039	040
041		042	043	044	045	046	047	048	049	050	051	052	053	054	055	056	057	058	059	060	
061		062	063	064	065	066	067	068													
8266	001	002	003	004	005	006	007	008	009	010	011	012	013	014	015	016	017	018	019	020	
	021	022																			
8267	001	002	003	004	005	006	007	008	009	010	011	012	013	014	015	016	017	018	019	020	
	021	022	023	024	025	026	027	028	030	031	032	033	034	035							
8268	001	002	003	004	005	006	007	008	009	010	011	012	013	014	015	016	017	018			







**Table 2: Zone Report**

URBAN/ RURAL	MAP BOOK	PAGE																			
Urban	8293	001	002	003	004	005	006	007	008	009	010	011	012	013	014	015	016	017	018	019	020
		021	022	023	024	025	026	027	028	029	030	031	032	033	034	035	036	037	038	039	040
		041	042	043	044	045	046	047	048	049	050	051	052								
	8294	001	002	003	004	005	006	007	008	009	010	011	012	013	014	015	016	017	018	019	020
		021	022	023	024	025	026	027	028	029	030										
	8295	001	002	003	004	005	006	007	008	009	010	011	012	013	014	015	016	017	018	019	020
		021																			
	8302	001	002	003	004	005	006	007	008	009	010	011	012	013	014	015	016	017	018	019	020
021		022	023	024	025	026	027	028	029	030	031	032									
8303	001	002	003	004	005	006	007	008	009	010	011	012	013	014	015	016	017	018	019	020	
	021	022	023	024	025	026															
8304	001	002	003	004	005	006	007	008	009	010	011	012	013	014	015						
8305	001	002	003	004	005	006	007	008	009	010	011	012	013	014	015	016	017	018	019	020	
8306	001	002	003	004	005	006	007	008	009	010	011	012	013	014	015	016					

**Table 2: Zone Report**

URBAN/ RURAL	MAP BOOK	PAGE																			
Urban	8307	001	002	003	004	005	006	007	008	009	010	011	012	013	014	015	016	017	018	019	020
		021	022	023	024	025															
	8308	001	002	003	004	005	006	007	008	009	013	014	020	025	026						
	8309	001	002	003	004	005	006	007	008	009	010	011	012	013	014	015	016	017	018	019	020
		021	022	023	024	025	026	027	028	029	030	031									
	8310	001	002	003	004	005	006	007	008	009	010	011	012	013	014	015	016	017	019	021	022
		024	025																		
	8311	001	002	003	004	005	006	007	008	009	010	011	012	013	014	015	016	017	018	019	020
	021	022	023	024																	
8313	001	002	003	004	005	006	007	008	009	010	011	012	013	014	015	016	017	018	019	020	
	021	022	023	024	025	026	027	028													
8314	001	006	007	008	009	010	011	012	013	014	015	016	017	018	019	020	021	022	023	024	
	025	026																			
8315	001	002	003	004	005	006	007	008	009	010	011	012	013	014	015	016	017	018	019	020	

**Table 2: Zone Report**

URBAN/ RURAL	MAP BOOK	PAGE																				
Urban		021	022	023	024	025	026	027	028	029	030											
	8316	001	002	003	004	005	006	007	008	009	010	011	012	013	014	015	016	017	018	019	020	
		021	022	023	024	025																
	8317	001	002	003	004	005	006	007	008	009	010	011	012	013	014	015	016	017	018	019	020	
		021	022	023	024	025	026	027	028	029	030	031	032	033	034	035	036	037				
	8318	001	002	003	004	005	006	007	008	009	010	011	012	013	014	015	016	017	018	019	020	
		021	022	024	025	026	027	028	029	030	031	032	033	034	035							
	8319	001	002	003	004	005	006	007	008	009	010	011	012	013	014	015	016	017	018	019	020	
		021	022																			
8320	001	002	003	004	005	006	007	008	009	010	011	012	013	014	015	016	017	018	019	020		
	021	022	023	024	025	026	027	028	029													
8321	001	002	003	004	005	006	007	008	009	010	011	012	013	014	015	016	017	018	019	020		
	021	022	023	024	025	026	027	028	029	030												
8322	001	002	003	004	005	006	007	008	009	010	011	012	013	014	015	016	017	018	019	020		

**Table 2: Zone Report**

URBAN/ RURAL	MAP BOOK	PAGE																											
Urban		021	022	023	024	025	026	027	028	029	030	031																	
	8323	001	002	003	004	005	006	007	008	009	010	011	012	013	014	015	016	017	018	019	020								
		021	022	023	024	025	026	027	028	029																			
	8326	001	002	003	004	005	006	007	008	009	010	011	012	013	014	015	016	017	018	019	020								
		021	022	023	024	025	026	027	028																				
	8327	001	002	003	004	005	006	007	008	009	010	011	012	013	014	015	016	017	018	019	020								
		021	022	023	024	025	026	027																					
	8328	001	002	003	004	005	006	007	008	009	010	011	012	013	014	015	016	017	018	019	020								
		021	022	023	024	025	026	027	028	029	030	031																	
	8329	001	002	003	004	005	006	007	008	009	010	011	012	013	014	015	016	017	018	019									
	8330	001	002	003	004	005	006	007	008	009	010	011	012	013	014	015	016												
	8331	001	002	003	004	005	006	007	008	009	010	011	012	013	014	015	016	017	018	019	020								
		021	022	023	024	025	026																						

**Table 2: Zone Report**

URBAN/ RURAL	MAP BOOK	PAGE																			
Urban	8333	001	002	003	004	005	006	007	008	009	010	011	012	013	014	015	016	017	018	019	020
		021	022	023	024	025	026	027	028	029	030	031	032								
	8335	001	002	003	004	005	007	008	009	010	011	012	013	014	016	017	018	019	020	021	022
		023	024	025	026	027	028														
	8336	001	002	003	004	005	006	007	008	009	010	011	012	013	014	015	016	017	018	019	020
		021	022	023	024	025	026	027	028	031	032	033	034								
	8337	001	002	003	004	005	006	007	008	009	010	011	012	013	014	015	016	017	018	019	020
	021	022	023	024	025	026	027	028	029												
8338	001	002	003	004	005	006	007	008	009	010	011	012	013	014	015	016	017	018	019	020	
	021	022	023	024	025	026	027	028	029	030	031	032	033	034							
8339	001	002	003	004	005	006	007	008	009	010	011	012	013	014	015	016	017	018	019	020	
	021	022	023	024	025	026	027	028	029	030	031	032									
8340	001	002	003	004	005	006	007	008	009	010	011	012	013	014	015	016	017	018	019	020	
	021	022	023	024	025	026	027	028	029	030	031	032	033	034	035	036					

**Table 2: Zone Report**

URBAN/ RURAL	MAP BOOK	PAGE																			
Urban	8341	001	002	003	004	005	006	007	008	009	010	011	012	013	014	015	016	017	018	019	020
		021	022	023	024																
	8342	001	002	003	004	005	006	007	008	009	010	011	012	013	014	015	016	017	018	019	020
		021	022	023	024	025	026	027	028	029											
	8343	001	002	003	004	005	006	007	008	009	010	011	012	013	014	015	016	017	018	019	020
		021	022	023	024	025	026	028													
	8344	001	002	003	004	005	006	007	008	009	010	011	012	013	014	015	016	017	018	019	020
	021	022	023	024	025	026	027	028	029	030	031	032	033	034	035	036	037	038	039	040	
	041																				
8348	001	002	003	004	005	006	007	008	009	010	011	012	013	014	015	016	017	018	019	020	
	021	022																			
8349	001	002	003	004	005	006	007	008	009	010	011	012	013	014	015	016	017	018	019	020	
	021	022	023	024	025	026	027	028													
8354	001	002	003	004	005	006	007	008	009	010	011	012	013	014	015	016	017	018	019	020	



**Table 2: Zone Report**

URBAN/ RURAL	MAP BOOK	PAGE																							
Urban		021	022	023	024	025	026	027	028	029	030	031													
	8355	001	002	003	004	006	007	008	009	010	011	012	013	014	015	016	017	018	019	020	021				
		022	023	024	025	026	027	028	029	030	031	032													
	8357	001	002	003	004	005	006	007	008	009	010	011	012	013	014	015	016	017	018						
	8358	001	002	003	004	005	006	007	008	009	010	011	012	013	014	015	016	017	018	019	020				
		021	022	023	024	025	026	027	028	029	030	031	032	033	034	035									
	8359	001	002	003	004	005	006	007	008	009	010	011	012	013	014	015	016	017	018	019	020				
		021	022	023																					
	8360	001	002	003	004	005	006	007	008	009	010	011	012	013	014	015	016	017	018	019	020				
		021	022	023	024	025	026	027	028	029	030	031	032	033	034	035	036	037	038	039	040				
		041																							
	8362	001	002	003	004	005	006	007	008	009	011	012	013	014	015	016	017								
	8365	001	002	003	004	005	006	007	008	009	010	011	012	013	014	015	016	017	018	019	020				
		021	022																						

**Table 2: Zone Report**

URBAN/ RURAL	MAP BOOK	PAGE																			
Urban	8366	001	002	003	004	005	006	007	008	009	010	011	012	013	014	015	016	017	018	019	020
		021	022	023	024	025	026	027													
	8367	001	002	003	004	005	006	007	008	009	010	011	012	013	014	015	016	017	018	019	020
		022	023	024	025	026	027	028	029	030	031	032	033	034	035	036	037				
	8370	001	002	003	004	005	006	007	008	009	010	011	012	014	015	016	017	018	019	020	021
		022	023	024	025	026	027	028	029	030	031	032	033	034	035	036	037	038	039		
	8371	001	002	003	004	005	006	007	008	009	010	011	012	013	014	015	016	017	018	019	020
	8375	001	002	003	004	005	006	007	008	009	010	011	012	013	014	015	016	017	018	019	020
		021	022	023	024	025	026	027	028	029	030	031	032	033	034	035	036				
8377	001	002	003	004	005	006	007	008	009	010	011	012	013	014	015	016	017	018	019	020	
	021	022	025	026	027	028															
8378	001	002	003	004	005	006	007	008	009	010	011	012	013	014	015	016	017	018	019	020	
	021	022	023	024	025	026	027	028	029	030	031										
8381	001	002	003	004	005	006	007	008	009	010	011	012	013	014	015	016	017	018	019	020	

**Table 2: Zone Report**

URBAN/ RURAL	MAP BOOK	PAGE																			
Urban		021 022 023 024 025 026 027 028 029 030 031 032 033 034 035 036 037 038 039 040 041 042																			
	8382	001 002 003 004 005 006 007 008 009 010 011 012 013 014 015 016 017 018 019 020 021 022 023 024 025 026 027																			
	8383	001 002 003 004 005 006 007 008 009 010 011 012 013 014 015 016 017 018 019 020 021 022 023 024 025 026																			
	8385	001 002 003 004 005 006 007 008 009 010 011 012 013 014 015 016 017 018 019 020 021 022 023 024 025 026 027 028																			
	8386	001 002 003 004 005 006 007 008 009 010 011 012 013 014 015 016 017 018 019 020 021 022 023																			
	8387	001 002 003 004 005 006 007 008 009 010 011 012 013 014 015 016 017																			
	8390	001 002 003 004 005 006 007 008 009 010 011 012 013 014 015 016 017 018 019 020 021 022 023 024 025 026 027																			
	8391	001 002 003 004 005 006 007 008 009 010 011 012 013 014 015 016 017 018 019 020																			

**Table 2: Zone Report**

URBAN/ RURAL	MAP BOOK	PAGE																							
Urban		021	022	023	024	025	026	027	028	029	030	031													
	8392	001	002	003	004	005	006	007	008	009	010	011	012	013	014	015	016	017	018	019	020				
		021	022	023	024	025	026	027	028	029	030														
	8395	001	002	003	004	005	006	007	008	009	010	011	012	013	014	015	016	017	018	019	020				
		021	022	023	024	025	026	027	028	029	030	031	032	033	034	035	036	037							
	8396	001	002	003	004	005	006	007	008	009	010	011	012	013	014	015	016	017	018	019	020				
	8401	001	002	003	004	005	006	007	008	009	010	011	012	013	014	015	016	017	018	019	020				
		021	022	023	024	025	026	027	028	029	030	031	032	033	034	035	036								
	8402	001	002	003	004	005	006	007	008	009	010	011	012	013	014	015	016	017	018	019	020				
		021	022	023	024	025																			
8403	001	002	003	004	005	006	007	008	009	010	011	012	013	014	015	016	017								
8404	001	002	003	004	005	006	007	008	009	010	011	012	013	014	015	016	017	018	019	020					
	021	022	023																						

**Table 2: Zone Report**

URBAN/ RURAL	MAP BOOK	PAGE																				
Urban	8405	001	002	003	004	005	006	007	008	009	010	011	012	013	014	015	016	017	018	019		
	8406	001	002	003	004	005	006	007	008	009	010	011	012	013	014	016	017	018	019	020	021	
	022	023																				
	8407	001	002	003	004	005	006	007	008	009	010	011	012	013	014	015	016	017	018	019	020	
	021	022	023	024	025	026	027	028	029	030	031	032	033	034	035							
	8408	001	002	003	004	005	006	007	008	009	010	011	012	013	014	015	016	017	018	019	020	
	021	022																				
	8409	001	002	003	004	005	006	007	008	009	010	011	012	013	014	015	016	017	019			
8410	001	002	003	004	005	006	007	008	009	010	011	012	013	014	015	016	017	018	019	020		
021	022	023	024	025	026	027	028	029	030	031	032	033	034	035								
8413	001	002	003	004	006	007	008	009	010	011	012	013	014	015	016	017	018	019	020	021		
022	023																					
8414	001	002	003	004	005	006	007	008	009	010	011	012	013	014	015	016	017	018	019	021		
022	023	024	025																			

**Table 2: Zone Report**

URBAN/ RURAL	MAP BOOK	PAGE																																							
Urban	8415	001	004	005	006	007	008	009	011	012	013	014	015	016	017	018	019	020	021	022	023	024	026																		
	8417	001	002	003	004	005	006	007	008	009	010	011	012	013	014	015	016	017	018	019	020	021	022	023	024	025	026	027	028	029	030	031	032	033	034	035	036				
	8419	001	002	003	004	005	006	007	008	009	010	011	012	013	014	015	016	017	018	019	020	021	022	023	024	025	026	027	028	029	030	031	032	033	034						
	8420	001	002	003	004	005	006	007	008	009	010	011	012	013	014	015	016	017	018																						
	8421	001	002	003	004	005	006	007	008	009	010	011	012	013	014	015	016	017	018	019	020	021	022	023	024	025	026	027	028	029	030	031									
	8422	001	002	003	004	005	006	007	008	009	010	011	012	013	014	015	016	017	018	019	020	021	022	023	024	025	026	027	028	029	030	031	032								
	8426	001	002	003	004	005	006	007	008	009	010	011	012	013	014	015	016	017	018	019	020	021	022	023	024	025	026	027	028	029	030	031	032	033	034	035	036	037	038	039	040
	8427	001	002	003	004	005	006	007	008	009	010	011	012	013	014	015	016	017	018	019	020																				

**Table 2: Zone Report**

URBAN/ RURAL	MAP BOOK	PAGE																			
Urban		021	022	023	024	025	026	027	028												
	8428	001	002	003	004	005	006	007	008	009	010	011	012	013	014	015	016	017	018	019	020
		021	022	023	024																
	8429	001	002	003	004	005	006	007	008	009	010	011	012	013	014	015	017	018	019	020	021
		022	023	024	025	026	027	028	029	030	031	032	033	035							
	8430	001	002	003	004	005	006	007	008	009	010	011	012	013	014	015	016	017	018	019	020
		021	022	023	024	025	026	027	028	029	030	031	032	033	034	035					
	8431	001	002	003	004	005	006	007	008	009	010	011	012	013	014	015	016	017	018	019	020
		021	022	023	024	025	026	027	028	029	032	033	034								
8432	001	002	003	004	005	006	007	008	009	012	014	015	016	017	018	019	020	021	022	023	
	024	025	026	027	028	029	030	031	032	033	034	035	036	037	038	039					
8434	001	002	003	004	005	006	007	008	009	010	011	012	013	014	015	016	017	018	019	020	
	021																				
8435	001	002	003	004	005	006	007	008	009	010	011	012	013	014	015	016	017	018	019	020	

**Table 2: Zone Report**

URBAN/ RURAL	MAP BOOK	PAGE																			
Urban		021 022 023 024 025 026 027 028 029 030 031 032 033																			
	8437	001 002 003 004 006 007 008 009 010 012 013 014 015 016 017 018 019 020 021 022 023 024 025 026 027 028 029 030 031 032 033																			
	8438	001 002 003 004 005 006 007 008 009 010 011 012 013 014 015 016 017 018 019 020 021 022 023 024 025 026																			
	8440	001 002 003 004 005 006 007 008 009 010 011 012 013 014 015 016 017 018 019 020 021 022 023 024 025 026 027 028 029 030 031 032 033 034 035																			
	8441	001 002 003 004 005 006 007 008 009 010 011 012 013 014 015 016 017 018 019 020 021 022 023 024 025 026 027																			
	8442	001 003 004 005 006 007 008 009 010 011 012 013 014 015 016 017 018 019 020 021 022 023 024 025 026																			
	8443	001 002 003 004 005 006 007 008 009 010 011 012 013 014 015 016 017 018 019 020 021																			
	8444	001 002 003 004 005 006 007 008 009 010 011 012 013 014 015 016 017 018 019 020																			



**Table 2: Zone Report**

URBAN/ RURAL	MAP BOOK	PAGE																			
Urban		021 022 023 024 025 026 027 028 029																			
	8445	001 002 003 004 005 006 007 008 009 010 011 012 013 014 015 016 017 018 019 020 021 022 023 024 025 026 027 028 029 030 031																			
	8446	001 002 003 004 005 006 007 008 009 010 011 012 013 014 015 016 017 018 019 020 021 022 023 024 025 026 027 028 029 030 031 032																			
	8447	001 002 003 004 005 006 007 008 009 010 011 012 013 014 015 016 017 018 019 020 021 022 023 024 025 026 027 028 029 030 031 032																			
	8448	001 002 003 004 005 006 007 008 009 010 011 012 013 014 015 016 017 018 019 020 021 022 023 024 025 026 027 028 029 030 031 032 033 034 035 036 037 038 039 040 041 042 043 044 045 046 047 048 049 050 051 052 053 054 055 056 057 058 059 060 061 062																			
	8451	001 002 003 004 005 006 007 008 009 010 011 012 013 014 015 016 018 019																			
	8453	001 002 003 005 006 007 008 009 010 011 012 013 014 015 016 017 018 019 020 021 022 023 024 025 026																			

**Table 2: Zone Report**

URBAN/ RURAL	MAP BOOK	PAGE																			
Urban	8454	001	002	003	004	005	006	007	008	009	010	011	012	013	014	016	018	019	020	021	022
		023	024	025	026	027	028	030													
	8455	001	002	003	004	005	006	007	008	009	010	011	012	013	014	015	016	017	018	019	020
		021	022	023	024	025	026	027													
	8456	001	002	003	004	005	006	007	008	009	010	011	012	013	014	015	016	017	018	019	020
		021	022	023	024	025	026	027	028	029	030	031	032								
	8457	001	002	003	004	005	006	007	008	009	010	011	012	013	014	015	016	017	018	019	020
		021	022	023	024	025	026	027	028	029											
	8458	001	002	003	004	005	006	007	008	009	010	011	012	013	014	015	016	017	018	019	020
021		022	023	024	025	026	027														
8459	001	002	003	004	005	006	007	008	009	010	011	012	013	014	015	016	017	018	019	020	
	021	022	023	024	025	026	027														
8460	001	002	003	004	005	006	008	009	010	011	012	013	014	015	016	017	018	019	020	021	
8463	001	002	003	004	005	006	007	008	009	010	011	012	013	014	015	016	017	018	019	020	

**Table 2: Zone Report**

URBAN/ RURAL	MAP BOOK	PAGE																			
Urban		021 022 023 024 025 026																			
	8464	001 002 003 004 005 006 007 008 009 010 011 012 013 014 015 016 017 018 019 020 021 022 023 024 025 026 027 028 029 030 031 032 033																			
	8465	001 002 003 004 005 006 007 008 009 010 011 012 013 014 016 017 018 019 020 021 022 023 024 025 026 027 028																			
	8466	001 002 003 004 005 006 007 008 009 010 011 012 013 014 015 016 017 018 019 020 021 022 023 024 025 026 027 028 029 030 031 032 033 034 035 036 037 038 039 040 041																			
	8467	001 002 003 004 005 006 007 008 009 010 011 012 013 014 015 016 017 018 019 020 021 022 023 024 025 026 027 028 029 030 031 032 033 034 035 036 037 038 039 040 041 042 043																			
	8468	001 002 003 004 005 006 007 008 009 010 011 012 013 014 015 016 017 018																			
	8469	001 002 003 004 005 006 007 008 009 010 011 012 013 014 015 016 017 018 019 020 021																			

**Table 2: Zone Report**

URBAN/ RURAL	MAP BOOK	PAGE																			
Urban	8470	001	002	003	004	005	006	007	008	009	010	011	012	013	014	015	016	017	018	019	020
		021	023	024	025	026	027	028	029	030	031	032	033	034	035	036	037	038	039	040	041
		042	043	044																	
	8471	001	002	003	004	005	006	007	008	009	010	011	012	013	014	015	016	017	018	019	020
		021	022	023	024	025	026	027													
	8472	001	002	003	004	005	006	007	008	009	010	011	012	013	014	015	016	017	018	019	020
		021	022	023	024	025	026	027	028	029	030	031	032	033	034	035	036	037	038	039	041
	8474	001	002	003	007	009	010	011													
	8475	001	002	003	004	005	006	007	008	009	010	011	012	013	014	015	016				
8476	001	002	003	004	005	006	007	008	009	010	011	012	013	014	015	016	017	018	019	020	
	021	022	023	024	025																
8477	001	002	003	004	005	006	007	008	009	010	011	012	013	014	015	016	017	018	019	020	
	021	022	023	024	025	026	027	028	029	030	031	032									
8478	001	002	003	004	007	008	009	010	011	012	013	014	015	016	017	019	021	022	024	025	

**Table 2: Zone Report**

URBAN/ RURAL	MAP BOOK	PAGE																									
Urban		026	027	028	029																						
	8479	001	002	003	004	005	006	007	008	009	010	012	013	014	015	016	017	021	022	023	024						
		025	026	027	028																						
	8480	001	002	003	004	005	006	007	008	009	010	011	012	013	014	015	016	017									
	8482	001	002	003	004	005	006	007	008	009	010	011	012	013	014	015	016	017	018	019	020						
		021	022	023	024	025	026	027	028	029	030	031	032	033	034	035	036	037	038	039							
	8484	001	002	003	004	005	006	007	008	009	010	011	012	015	016	017	018	019	020	021	022						
		023	024	025	026	027	028	029	030	031																	
	8485	001	002	003	004	005	006	007	008	009	010	011	012	013	014	015	016	017	018	019	020						
		021	022	023	024	025	026	027	028	029	030	031															
	8486	001	002	003	004	005	006	007	008	009	010	011	012	013	014	015	016	017	018	019	020						
		021	022	023	024	025	026	027	028	029	030	031															
	8487	001	002	003	004	005	006	007	008	009	010	011	012	013	014	015	016	017	018	019	020						
		021	022	023	024	025	026	027	028	029	030	031															



**Table 2: Zone Report**

URBAN/ RURAL	MAP BOOK	PAGE																			
Urban		021	022	023	024	025	026	027	028	029											
	8505	001	002	003	004	005	006	007	008	009	010	011	012	013	014	015	016	017	018	019	020
		021	022	023	024	025	026	027	028	029	030	031	032	033	034						
	8506	001	002	003	004	005	006	007	008	009	010	011	012	013	014	015	016	017	018	019	020
		021	022	023	024	025	026	027	028	029	030	031	032	033	034	035					
	8507	001	002	003	004	005	006	007	008	009	010	011	012	013	014	015	016	017	018	019	020
		021	022	023	024																
	8508	001	002	003	004	005	006	007	008	009	010	011	012	013	014	015	016	017	018	019	020
		021																			
8509	001	002	003	004	005	006	007	008	009	010	011	012	013	014	015	016	017	018	019	020	
	021	022	023	024	025	026	027	028	029	030	031	032	033	034	035	036	037				
8510	001	002	003	004	005	006	007	008	009	010	011	012	013	014	015	016	017	018	019	020	
	021	022	023	024	025	026	027	028	029	030	031	032	033	034							
8511	002	003	004	005	006	007	008	009	010	011	012	013	014	015	016	017	018	019	023	024	

**Table 2: Zone Report**

URBAN/ RURAL	MAP BOOK	PAGE																			
Urban		025 026 027 028 029																			
	8513	001 002 003 004 005 006 007 008 009 010 011 012 013 014 015 016																			
	8515	001 002 003 004 005 006 007 008 009 010 011 012 013 014 015 016 017 018																			
	8516	001 002 003 005 006 007 008 009 010 011 012 013 014 015 016 017 018 019 020 021 022 023 024 025 026 027 028 029 030 031 032 033 034																			
	8517	001 002 003 004 005 006 007 008 009 010 011 012 013 014 015 016 017 018 019 020 021 022 023 024 025 026 027																			
	8518	001 002 003 004 005 006 007 008 009 010 011 012 013 014 015 016 017 018 019 020 021 022 023 024 025 026 027 028 029 030 031 032 033 034 035 036 037 038 039 040 041 042 043																			
	8519	001 002 003 004 005 006 007 008 009 010 011 012 013 014 015 016 017 018 019 020 021 022 023 024 025 026 027 028 029 030 031 032																			
	8520	001 002 003 004 006 007 008 009 010 011 012 013 014 015 016 017 018 019 020 021 022 023 024 026 027																			



**Table 2: Zone Report**

URBAN/ RURAL	MAP BOOK	PAGE																			
Urban	8521	001 002 003 004 005 006 007 008 009 010 011 012																			
	8523	001 002 003 004 005 006 007 008 009 010 011 012 013 014 015 016 017 018 019 020 021																			
	8526	001 002 003 004 005 006 007 008 009 010 011 012 013 014 015																			
	8527	001 002 003 004 005 006 007 008 009 010 011 012 013 014 015 016 017 018 019 020 021 022 023 024 025 026 027 028 029 030 031																			
	8528	001 002 003 004 005 006 007 008 009 010 011 012 013 014 015 016																			
	8529	001 002 003 004 005 006 007 008 009 010 011 012 013 014 015 016 017 018 019 020 021 022																			
	8530	001 002 003 004 005 006 007 008 009 010 011 012 013 014 015 016 017 018 019 020 021 022 023 024 025 026 027 028 029																			
	8531	001 002 003 004 005 006 007 008 009 010 011 012 013 014 015 016 017 018 019 020 021 022 023 024 025 026 027 028 029 030 031 032 033 034 035																			

**Table 2: Zone Report**

URBAN/ RURAL	MAP BOOK	PAGE																			
Urban	8532	001 002 003 004 005 006 007 008 009 010 011 012 013 014 015 016 017 018 019 020																			
	8533	001 002 003 004 005 006 007 008 009 010 011 012 013 014 015 016																			
	8534	001 002 004 005 006 007 008 009 010 011 012 013 014 015 016 017 018																			
	8535	001 002 003 004 005 006 007 008 009 010 011 012 013 014 015 016 017 018 019 020 021 022 023 024																			
	8536	001 003 004 005 006 007 008 009 010 011 014 016 017 018 019 020 021 022 023 024 025 026 027 028 029 030 031 032																			
	8538	001 002 003 004 005 006 007 008 009 010 011 012 013 014 015 016 017																			
	8541	001 002 003 004 005 006 007 008 009 010 011 012 013 014 015 016 017 018 019 020 021 022 023 024																			
	8542	001 002 003 004 005 006 007 008 009 010 011 012 013 014 015 016 017 018 019																			
	8543	001 002 003 004 005 006 007 008 009 010 011 012 013 014 015 016 017 019 020 021 022 023 024 025 027 028 029																			

**Table 2: Zone Report**

URBAN/ RURAL	MAP BOOK	PAGE																			
Urban	8544	001	002	003	004	005	006	007	008	009	010	011	012	013	014	015	016	017	018	019	020
		021	022	023	025	026	027	028	029	030	031	032	033	035	036	037					
	8545	001	002	003	004	005	006	007	008	009	010	011	012	013	014	015	016	017	018	019	020
		021	022	023	024	025	026	027	028												
	8546	001	002	003	004	005	006	007	008	009	010	011	012	013	014	015	016	017	018	019	020
		021	022	023	024	025	026	027	028	029	030	031	032								
	8547	001	002	003	004	005	006	007	008	009	010	011	012	013	014	015	016	017	018	019	020
021		022	023	024	025	026	027														
8548	001	002	003	004	005	006	007	008	009	010	011	012	013	014	015	016	017	018	019	020	
	021	022	023																		
8549	001	002	003	004	005	006	007	008	009	010	011	012	013	014	015	016	017	018	019	020	
	021	022	023	024	025	026	027	028	029	030	031	032	033	034	035	036	037	038	039	040	
	041	042	043	044	045	046	047	048	049												
8550	001	002	003	004	005	006	007	008	009	010	011	012	013	014	015	016	017	018	019	020	

**Table 2: Zone Report**

URBAN/ RURAL	MAP BOOK	PAGE																			
Urban		021																			
	8551	001 002 003 004 005 006 007 008 009 010 011 012 013 014 015 016 017 018 019 020 021 022 023																			
	8552	001 002 003 004 005 006 007 008 009 010 011 012 013 014 015 016 017 018 019 020 021 022 023 024 025 026																			
	8553	001 002 003 004 005 006 007 008 009 010 011 012 013 014 015 016 017 018 019 020 021 022 023 024 025 026 027 028																			
	8554	001 002 003 004 005 006 007 008 009 010 011 012 013 014 015 016 017 018 019 020 021 022 023 024 025 026 027 028 029																			
	8555	001 002 003 004 006 007 008 009 010 011 012 013 014 015 016 017 018 019 020 021																			
	8556	001 002 003 004 005 006 007 008 009 010 011 012 013 014 015 016 017 018 019 020 021 022 023																			
	8558	001 002 003 004 005 006 007 008 009 010 011 012 013 014 015 016 017 018 019 020 021 022 023 025 026 027 028 029 031 032 033																			

**Table 2: Zone Report**

URBAN/ RURAL	MAP BOOK	PAGE																			
Urban	8559	002	003	004	005	006	008	009	010	011	012	013									
	8560	001	002	003	004	005	006	007	008	009	010	011	012	013	014	015	016	017	018	019	020
		021	022	023	024	025	026	027	028												
	8561	001	002	003	004	005	006	007	008	009	010	011	012	013	014	015	016	017	018	019	020
		021																			
	8562	001	002	003	004	005	006	007	008	009	010	011	012	013	014	015	016				
	8563	001	002	003	004	005	008	009	010	011	012										
	8564	001	002	003	004	006	007	008	009	010	011	012	013	014	015	016	017	018	019	020	021
	8565	001	002	003	004	005	006	007	008	009	010	011	012	013	014	015	016	017	018	019	020
021		022	023	024	025																
8566	001	002	003	004	006	007	008	009	010	011	012	013	014	015	016	017	018	019	020	021	
	022																				
8567	001	002	003	004	005	006	007	008	009	010	011	012	013	014	015	016	017	018	019	020	

**Table 2: Zone Report**

URBAN/ RURAL	MAP BOOK	PAGE																											
Urban		021	022	023	024	025																							
	8568	001	002	003	004	005	006	007	008	009	010	011	012	013	014	015	016	017	018	019	020								
		021	022	023	024	025	026	027	028	029	030	031	032	033	034														
	8569	001	002	003	004	005	006	007	008	009	010	011	012	013	014	015	016	017	018	019	020								
		021	022																										
	8570	001	002	003	004	005	006	007	008	009	010	011	012	017	018	019	020	021	022	023	024								
		025	026	027	028	029																							
	8571	001	002	003	004	005	006	007	008	009	010	011	012	013	014	015	016												
	8572	001	002	003	004	005	006	007	008	009	010	011	012	013	014	015	016	017	018	019	020								
		021	022	023	024	025	026	027	028	029	030	031																	
	8573	001	002	003	004	005	006	007	008	009	010	011	013	014	015	016	017	018	019	020	021								
		023	024	025	026	027	028	029	030	031	032	033	034	035	036														
	8574	001	002	004	005	006	007	008	009	010	011	012	014	015	016	018	019	020	022	023	024								
		025	026																										

**Table 2: Zone Report**

URBAN/ RURAL	MAP BOOK	PAGE																																					
Urban	8575	001	002	003	004	005	006	007	008	009	010	011	012	013	014	015	016	017	018	019	020	021	022	023	024														
	8576	001	002	003	004	005	006	007	008	009	010	011	012	013	014	015	016	017	018	019	020	021	022	023	024	025	026	027											
	8577	001	002	003	004	005	006	007	008	009	010	011	012	013	014	015	016	017	018	019	020	021	022																
	8578	001	002	003	004	005	006	007	008	009	010	011	012	013	014	015	016	017	018	019	020	022																	
	8579	001	002	003	004	005	006	007	008	009	010	011	012	013	014	015	016	017	018	019	020	021	022	023	024	025	026	027	028	029									
	8580	001	002	003	004	005	006	007	008	009	010	011	012	013	014	015	016	017	018	019	020	021	022	023	024	025	026	027	028	029	030	031	032						
	8581	001	002	003	004	005	006	007	008	009	010	011	012	013	014	015	016	017	018	019	020	021	022	023	024	025	026	027	028	029	030	031	032	033	034	035	036	037	038

**Table 2: Zone Report**

URBAN/ RURAL	MAP BOOK	PAGE																			
Urban	8585	001	002	003	004	005	006	007	008	009	010	011	012	013	014	015	016	017	018	019	020
	021	022	023	024	025	026	027	028	029	030	031										
	8586	001	002	003	004	005	006	007	008	009	010	011	012	013	014	015	016	017	018	019	020
	021	022	023	024	025	026	027	028	029	030											
	8587	001	002	003	004	005	006	007	008	009	010	011	012	013	014	015	016	017	018	019	020
	021	022	023	024	025	026	027	028	029	030	031	032	033	034							
	8588	001	002	003	004	005	006	007	008	009	010	011	012	013	014	015	016	017	018	019	020
	021	022	023	024	025	026	027	028	029	030	031										
8589	001	002	003	004	005	006	007	008	009	010	011	012	013	014	015	016	017	018	019	020	
021	022	023	024	025	026																
8590	001	002	003	004	005	006	007	008	009	010	011	012	013	014	015	016	017	018	019	020	
021	022	023	024	025	026	027	028	029	030	031											
8592	001	002	003	004	005	006	007	008	009	010	011	012	013	014	015	016	017	018	019	020	
021																					



**Table 2: Zone Report**

URBAN/ RURAL	MAP BOOK	PAGE																			
Urban	8593	001	002	003	004	005	006	007	008	009	010	011	012	013	014	015	016	017	018	019	020
		021	022	023	024	025	026	027	028	029	030	031	032	033							
	8594	001	002	003	004	005	006	007	008	009	010	011	012	013	014	015	016	017	018	019	020
		021	022	023	027	028															
	8595	003	004	005	006	007	008	009	010	011	012	013	014	015	016	017	021	022	023		
	8602	001	002	003	004	005	006	007	008	009	010	011	012	013	014	015	016	017	018	019	020
		021	022	023	024	025	026	027	028	029											
	8604	001	002	003	004	005	006	007	008	009	010	011	012	013	014	015	016	017	018	019	020
021		022	023	024	025	026	027	028	029	030											
8605	001	002	003	004	005	006	007	008	009	010	011	012	013	014	015	016	017	018	019	020	
	021																				
8608	001	002	004	005	006	007	008	009	010	011	012	013	014	015	016	017	018	019	020	021	
	022	023	024	025	026	027	028	029	030												
8610	001	002	003	004	005	006	007	008	009	010	011	012	013	014	015	016	017	018	019	020	

**Table 2: Zone Report**

URBAN/ RURAL	MAP BOOK	PAGE																			
Urban		021 022 023																			
	8611	001 002 003 004 005 006 007 008 009 010 011 012 013 014 015 016 017 018 019 020 021 022 023 024 025 026 027 028 029 030 031 032 033 034 035 036																			
	8612	001 002 003 004 005 006 007 008 009 010 011 012 013 014 015 016 017 018 019 020 022																			
	8613	002 003 004 005 006 007 008 009 010 011 012 013 014 015 016 017 018 019 021 022 023 024 025 026 029																			
	8614	001 002 003 004 005 006 007 008 009 010 012 014 015 016 017 018 019 020 021 022 023 024 025 026 027 028																			
	8615	001 002 003 004 005 006 007 008 009 010 011 012 013 014 015 016 017 018 019 020 021 022 023 024 025																			
	8616	001 002 003 004 005 006 007 008 009 010 011 012 013 014 015 016 017 018 019 020 021 022																			
	8617	001 002 003 004 005 006 007 008 009 010 011 012 013 014 015 016 017 018 019 020																			

**Table 2: Zone Report**

URBAN/ RURAL	MAP BOOK	PAGE																			
Urban	8619	001 002 003 004 005 006 007 008 009 010 011 012 013 014 015 016 017 018 019																			
	8620	001 002 003 004 005 006 009 010 011 012 013 014 015 016 017 018 019 020 021 022 023 024 025																			
	8621	001 002 003 004 005 006 007 008 009 010 011 012 013 014 015 016 017 018 019 020 021 022 023 024 025 026																			
	8622	001 002 003 004 005 006 007 008 009 010 011 012 013 014 015 016 017 018 019 020 021 022 023 024 025 026 027																			
	8623	001 003 004 005 006 007 008 009 010 012 013 014 015 016 017 018 019 020 021 022 023 024 025 026 027 028 029 030 031 032 033 034 035 036 037 038 039 040 041 042																			
	8624	002 003 004 005 006 007 008 009 010 011 012 013 014 015 016 017 018 019 020 021																			
	8625	001 002 003 004 005 006 007 008 009 010 011 012 013 014 015 016 017 018 019 020 021 022 023 024 025 026 027 028 029 030 031 032 033 034 035 036 037 038 039 040 041 042 043 044 045 046 047 048 049 050 051 052 053 054 055 056																			
	8628	001 002 003 004 005 006 007 008 009 010 011 012 013 014 015 016 017 018 019 020																			

**Table 2: Zone Report**

URBAN/ RURAL	MAP BOOK	PAGE																								
Urban		021	022	023	024	025	026																			
	8629	002	003	006	007	008	009	010	011	012	013	014	015	016	017	018	019	020	021	022						
	8630	001	002	003	004	005	006	007	008	009	010	011	012	013	014	015	016	019	020	021	022					
		023																								
	8631	002	003	005	006	007	008	009	010	011	012	013	014													
	8632	001	002	005	006	007	008	009	010	011	012	014	015	016	017	018	019	020	021	022	023					
		025	026	027	028	029																				
	8633	001	002	003	004	005	006	007	008	009	010	011	012	013	014	015	016	017								
	8634	001	002	003	004	005	006	007	008	009	010	011	012	013	014	015	016	017	018	019						
8635	001	002	003	004	005	006	007	008	009	010	011	012	013	014	015	016	017	018	019	020						
	021	022	023	024	025	026	027	028																		
8636	012	013	014	015	016	017	018	019	020	021	022	023	024	025	026	027	028	029	030	031						
	032	033	034	035	036	037	038	039	040	041	042	043	044	045	046	047	048	049	050							

**Table 2: Zone Report**

URBAN/ RURAL	MAP BOOK	PAGE																			
Urban	8637	001	002	003	004	005	006	008	009	010	011	012	013	014	015	016	017	018	019	020	021
		022	023	024	025	026	027	028	029	030	031										
	8638	001	002	003	004	005	006	007	009	010	011	012	013	014	015	016	017	018	019	020	021
		022	023	024	025	026	027	028	029	030	031										
	8639	001	002	003	004	005	006	007	008	009	010	011	012	013	014	015	016	017	020	021	022
		023	024	025	026	027	028														
	8640	001	002	003	004	005	006	007	008	009	010	011	012	013	014	015	016	017			
	8641	001	002	003	004	005	006	007	008	009	010	011	012	013	014						
	8642	001	002	003	004	005	006	007	008	009	010	011	012	013	014	015	016	017	018	019	020
021		022	023																		
8643	001	002	003	004	005	006	007	008	009	010	011	012	013	014	015	016	017	018	019	020	
	021	022	023	024	025	026	027	028	029	030	031	032	033	034	035	037	038				
8644	001	002	003	004	005	006	007	008	009	010	011	012	013	014	015	016	017	018	019	020	
	021	022	023	024	025	026	027	028	030	031	032	033									





**Table 2: Zone Report**

URBAN/ RURAL	MAP BOOK	PAGE																			
Urban	8665	001	002	003	004	005	006	007	008	009	010	011	012	013	014	015	016	017	018	019	020
	021	022	023	024	025	026	027	028	029	030	031	032	033	034	035	036	037	038	039	040	
	041	042																			
	8666	001	002	003	004	005	006	007	008	009	010	011	012	013	014	015	016	017	018	019	020
		021	022	023	024	025	026	027	028	029	030	031	032	033	034	035	036	037	038	039	040
041		042	043	044	045	046	047	048	049	050	051	052	053	054	055	056	057	058	059	060	
061		062	063	064	065																
8669		001	002	003	004	005	006	007	008	009	010	011	012	013	014	015	016	017	018	019	020
	021	022	023	024	025	026	027	028	029												
8670	001	002	003	004	005	006	007	008	009	010	011	012	013	014	015	016	017	018	019	020	
	021	022	023	024	025	026	027	028	029	030	031	032	033	034	035						
8671	001	002	003	004	005	006	007	008	009	010	011	012	013	014	015	016	017	018	019	020	
	021	022	023	024	025	026	027	028	029	030	031	032	033	034	035	036	037	038	039	040	
	041	042	043	044	045	046	047	048	049	050	051										



**Table 2: Zone Report**

URBAN/ RURAL	MAP BOOK	PAGE																			
Urban	8673	001	002	014	015	016	020	021	022	023	024	025	026	027	028	029	030	031	032	033	035
		036	037	038	039	040	041														
	8675	023	024																		
	8678	011	013	014	015	016	017	018	019	020	021	022	023	024	025	026	027	028	029	030	031
		032	033	034	035	036	037	038	039	040	041	042	043	044	045	046	047	048	049	050	051
		052	053	054	055	056	057	058	059	060	061	062	063	064	065	066	067	068	069	070	071
		072	073	074																	
	8684	005	006	007	008	009	010	011	012	013	014	015	016	017	018	019	020	021	023	024	025
		026	027	028	029	030	031	032	033	034	035	036	037	038	039	040	041	042	043	044	045
		046	047	048	049	050	051	052	053	054											
	8689	005	006	007	008																
	8701	001	002	003	004	005	006	007	008	009	010	011	012	013	014	015	016	017	018	019	020
		021	022	023	024	025	026	027	028	029	030	031	032	033	034	035	036	037	038	039	040
		041	042	043	044	045	046	047	048	049	050	051	052	053	054	055	056	057	058	059	

**Table 2: Zone Report**

URBAN/ RURAL	MAP BOOK	PAGE																					
Urban	8702	001	002	003	004	005	006	007	008	009	010	011	012	013	014	015	016	017	018	019	020	021	
	8703	001	002	003	004	005	006	007	008	009	010	011	012	013	014	015	016	017	018	019	020		
	8704	001	003	004	005	006	007	008	009	010	011	012	013	014	015	016	017	018	019	020	021		
		022	023	024	025	026	027	028	029	030	031	032	033	034	035	036	037	038	039	040	041		
		042	043	044	045	046	047	048	049	050	051	052	053	054	055	056	057						
	8705	001	002	003	004	005	006	007	008	009	010	011	012	013	014	015	016	017	018	019	020	021	022
	8706	001	002	003	004	005	006	007	008	009	010	011	012	013	014	015	016						
	8707	001	002	003	004	005	006	007	008	009	010	011	012	013	014	015	016	017	018	019	020		
021		022	023	024																			
8708	001	002	003	004	005	006	007	008	009	010	011	012	013	014	015	016	017	018	019	020			
	021	022	023	024	025	026	027	028															
8709	002	003	004	005	006	008	009	010	011	012	013	014	015	016	017	018	019	020	021	022			

**Table 2: Zone Report**

URBAN/ RURAL	MAP BOOK	PAGE																				
Urban		023	024	025	026	027	028	029	030	031	032	033	034	035	036	037	038	042	043	044	045	
		046	047	048	049	050	051	052	053	054	055	056	057	058	059	060	061	062	063	064	065	
		066	067	068	069	070	071	072	073	074	075	076	077	078	079	080	081	082	083	084	086	
		087	088	089	090	091	092	093	094	095	096	097	098	099	100	101	102	103	104	105	106	
	8710	001	002	003	004	005	006	007	008	009	010	011	012	013	014	015	016	017	018	019	020	
		021	022	023	024	025	026	027	028	029	030	031	032	033	034	035						
	8711	001	002	003	004	005	006	007	008	009	010	011	012	013	014	015	016	017	018	019	020	
		021	022	023																		
	8712	001	002	003	004	005	006	007	008	009	010	011	012	013	014	015	016	017	018	019	020	
		021	022	023	024	025	026	027	028	029	030	031	032	033	034	035	036	037	038			
	8713	001	002	003	004	005	006	007	008	009	010	011	012	013	014	015	016	017	018	019	020	
		021	022	023	024	025	026	027	028	029	030	031	032	033	034	035	036	037	038	039	040	
		041	042	043	044	045	046	047	048	049	050	051	052									
	8714	001	002	003	004	005	006	007	008	009	010	011	012	013	014	015	016	017	018	019	020	

**Table 2: Zone Report**

URBAN/ RURAL	MAP BOOK	PAGE																												
Urban		021	022	023	024	025	026	027	028	029	030	031																		
	8717	001	002	003	004	005	006	007	008	009	010	011	012	013	014	015	016	017	018	019	020									
		021	022	023	024	025	026	027	028	029	030	031																		
	8718	001	002	003	004	005	006	007	008	009	010	011	012	013	014	015	016	017	018	019	020									
		021	022	023	024	025	026	027	028	029	030	031	032	033	034															
	8719	001	002	003	004	005	006	007	008	009	010	011	012	013	014	015	016	017	018	019	020									
		021	022	023																										
	8720	001	002	003	004	005	006	007	008	009	010	011	012	013	014	015	016	017	018	019	020									
		021	022	023	024	025	026	027	028	029	030	031	032	033	034	035	036	037	038	039	040									
		041	042	043	044	045	046	047																						
8722	001	002	003	004	005	006	007	008	009	010	011	012	013	014	015	016	017	018	019	020										
	021	022	023	024	025	026	027	028	029	030	031	032	033	034	035	036	037	038	039											
8724	001	002	003	004	005	006	007	008	009	010	011	012	013																	
8725	001	002	003	004	005	006	007	008	009	010	011	012	013	014	015	016	017	018	019	020										

**Table 2: Zone Report**

URBAN/ RURAL	MAP BOOK	PAGE																		
Urban		021																		
	8726	001 002 003 004 005 006 007 008 009 010 011 012 013 014 015 016 017 018 019																		
	8727	001 002 003 004 005 006 007 008 009 010 011 012 013 014 015 016 017 018 019 020  021																		
	8728	001 002 003 004 005 006 007 008 009 010 011 012 013 014 015 016 017 018 019 020  021 022 023																		
	8729	001 002 003 004 005 006 007 008 009 010 011 012 013 014 015 016 017 018 019																		
	8730	001 002 003 004 005 006 007 008 009 010 011 012 013 014 015 016 017 018 019 020  021 022																		
	8731	001 002 003 004 005 006 007 008 009 010 011 012 013 014 015 016 017 018 019 020  021 022 023 024																		
	8732	001 002 003 004 005 006 007 008 009 010 011 012 013 014 015 016 017 018 019 020  021																		

**Table 2: Zone Report**

URBAN/ RURAL	MAP BOOK	PAGE																												
Urban	8733	001	002	003	004	005	006	007	008	009	010	011	012	013	014	015	016	017	018	019	020									
	8734	001	002	003	004	005	006	007	008	009	010	011	012	013	014	015	016	017	018	019	020									
		021	022	023	024	025	026	027	028	029	030	031	032	033	034	035	036	037	038	039	040									
		041	042	043	044	045	046	047	048	049	050	051	052	053	054	055														
	8735	001	002	003	004	005	006	007	008	009	010	011	012	013	014	015	016	017	018	019	020									
		021	022	023	024	025	026	027	028	029	030	031	032	033	034	035	036	037	038	039	040									
		041	042	043	044	045	046	047	048	049	050	051	052	053	054	055	056	057	058	059	060									
		061	062	063	064	065	066	067	068	069	070	071	072	073	074															
8740	001	002	003	004	005	006	007	008	009	010	011	012	013	014	015	016	017	018	019	020										
	021	022	023																											
8741	001	002	003	004	005	006	007	008	009	010	011	012	013	014																
8742	001	002	003	004	005	006	007	008	009	010	011	012	013	014	015	016	017	018												
8743	001	002	003	004	005	006	007	008	009	010	011	012	013	014	015	016	017	018	019	020										
	021	022	023	024	025	026	027	028	029	030	031																			

**Table 2: Zone Report**

URBAN/ RURAL	MAP BOOK	PAGE																							
Urban	8745	001	002	003	004	005	006	007	008	009	010	011	012	013	014	015	016	017	018	019	020				
		021	022	023																					
	8760	001	002	003	004	005	006	007	008	009	010	011	012	013	014	015	016	017	018	019	020				
		021	022	023	024	025	026	027	028	029	030	031													
	8761	001	002	003	004	005	006	007	008	009	010	011	012	013	014	015	016	017	018	019	020				
		021	022	023	024	025	026																		
	8762	001	002	003	004	005	006	007	008	009	010	011	012	013	014	015	016	017	018	019	020				
		021	022	023	024	025	026	027	028	029	030	031	032	033	034										
8763	001	002	003	004	005	006	007	008	009	010	011	012	013	014	015	016	017	018	019	020					
	021	022	023	024	025	026	027	028	029	030	031														
8764	001	002	003	004	005	006	007	008	009	010	011	012	013	014	015	016	017	018	019	020					
	021	022	023	024																					
8765	001	002	003	004	005	006	007	008	009	010	011	012	013	014	015	016	017	018	019	020					
	021	022	023	024																					







**Table 2: Zone Report**

URBAN/ RURAL	MAP BOOK	PAGE																			
Rural	3050	027 028 030																			
	3053	021 027 028 029 030 031 032																			
	3054	001 002 003 004 005 006 007 008 023 024 025 026																			
	3056	001 002 003 004 005 006 007 008 009 010 011 012 013 014 015 016 017 018 019 020																			
		021 022 023 024 025 026 027 028 029 030 031 032 033																			
	3057	001 002 003 004 005 006 007 008 009 010 011 012 013 014 015 016 017 018 019 020																			
		021 022 023 024 025 026 027 028 029 030 031 032 033																			
	3058	001 002 003 004 005 006 007 008 009 010 011 012 013 014 015 016 017 018 019 020																			
021 022 023 024 025 026 027 028																					
3059	001 002 003 004 005 006 007 008 009 010 011 012 013 014 015 016 017 018 019 020																				
	021 022 023 024 025 026 027 028 029 030 031																				
3060	001 002 003 004 005 006 007 008 009 010 011 012 013 014 015 016 017 018 019 020																				
	021 022 023 024 025 026 027 028 029 030 031 032 033																				





**Table 2: Zone Report**

URBAN/ RURAL	MAP BOOK	PAGE																																											
Rural	3211	001	002	003	004	005	008	010	011	012	013	014	015	016	017	019	020	021	023	024	025	026	027	028	029	030	035	036																	
	3212	001	002	003	004	005	006	007	008	009	010	011	012	013	014	015	016	017	018	019	020	021	022																						
	3213	001	002	003	004	005	006	007	008	009	010	011	012	013	014	015	016	017	018	019	020	021	022	023	024	025	026	027	028	029	030	031	032	033	034	035									
	3214	001	002	003	004	005	006	007	008	009	010	011	012	013	014	015	016	017	018	019	020	021	022	023	024	025	026	027	028	029	030	031	032	033	034	035	036	037	038	039	040	041	042	043	044
	3216	001	003	004	005	006	007	008	009	010	011	012	013	014	015	016	017	018	019	020	021	022	023	024	025	026	027	028	029																
	3217	001	002	003	004	005	006	007	008	009	010	011	012	013	014	015	016	017	018	019	020	021	022	023	024	025	026	027	028	029	030	031	032	033											
	3223	001	002	003	004	005	006	007	008	009	010	011	012	013	014	015	016	017	018	019																									

**Table 2: Zone Report**

URBAN/ RURAL	MAP BOOK	PAGE
Rural	3244	005 006 007 008 009 017 018 019 020 021 022 023 026
	5760	001 002
	5857	001
	5862	001 002 003 004 005 006 015 016 017 018
	5863	002
	5869	001 002 003 004 005 006 007 010 011 012 013 014 017 018 019 020 021 022
	8636	001 002 003 004 005 006 007 008 009 010 011 044
	8675	001 002 003 004 005 006 007 008 009 010 011 012 013 014 015 016 017 018 019 020 021 022 025
	8678	001 002 003 004 005 006 007 008 009 010 011 012
	8684	001 002 003 004 005 006
	8689	001 002 003 004 008 009 010
Urban	2551	002 003 017 047

**Table 2: Zone Report**

URBAN/ RURAL	MAP BOOK	PAGE
Urban	2552	001 002 003 004
	2553	016 017
	2581	006 012 023 027 028
	2845	026
	2846	003 004 008
	2848	012 032 035
	3012	023
	3024	012 014 016
	3036	011 023 025
	3042	019 023 024
	3044	001 002 003 004 005 006 007 008 009 010 011 012 013 014 015 019 020 021 022 023 024 025 026 027 028 029 030 031 032 034 035
	3046	001 002 003 004 005 006 007 008 009 010 011 012 013 014 015 016 017 018 019 020

**Table 2: Zone Report**

URBAN/ RURAL	MAP BOOK	PAGE																		
Urban		021 022 023 024 037																		
	3048	001 003 004 005 006 007 008 009 010 011 012 013 029																		
	3049	001 002 003 004 005 006 007 008 009 010 011 012 013 014 015 016 017 018 019 020																		
		021 022 023 024 025 026 027 028 029 030 031 032 033 034																		
	3050	001 002 003 004 005 006 007 008 009 010 011 012 013 014 015 016 017 018 019 020																		
		021 022 023 024 025 026 027 028 029 030 031																		
	3051	001 002 003 004 005 006 007 008 009 010 011 012 013 014 015 016 017 018 019 020																		
		021 022 023 024 025 026 027 028 029 030 031 032 033 034 035 036 037 038 039 040																		
		041 042 043 044 045 046 047 048 049 050 051 052 053 054																		
	3052	001 002 003 004 005 006 007 008 009 010 011 012 013 014 015 016 017 018 019 020																		
021 022 023 024 025 026 027 028 029 030 031 032 033 034 035 036 037 038 039 040																				
041 042 043 044 045 046 047 048 049 050 051 052 053 054 055 056 057 058 059 060																				
061 062 063 064 065 066 067 068 069 070 071 072 073 074 075 076 077 078 079 080																				
081 082 083 084 085 086 087																				



**Table 2: Zone Report**

URBAN/ RURAL	MAP BOOK	PAGE																				
Urban	3053	001	002	003	004	005	006	007	008	009	010	011	012	013	014	015	016	017	018	019	020	
		021	022	023	024	025	026	027	028	029	033	034	035	036	037	038	039	040	041	042	043	
		044	045	046	047	048	049	050	051	052	053	054	055	056	057	058	059	060	061	062	063	
		064	065	066	067	068																
	3054	001	002	004	007	008	009	010	011	012	013	014	015	016	017	018	019	020	021	022	023	
		024	026	027																		
	3056	009																				
	3057	002	032																			
	3083	002	016																			
3206	014	015	017	022	031																	
3208	023	044																				
3210	006	015	016																			
3211	003	004	005	006	007	008	009	010	015	017	018	019	020	021	022	027	028	029	030	031		

**Table 2: Zone Report**

URBAN/ RURAL	MAP BOOK	PAGE
Urban		032 033 034 035 036
	3212	009
	3213	025
	3214	038
	3216	001 002 003 006 013
	3217	001 002 003
	3244	026
	5760	001 002 022
	5843	028
	5857	001
	5862	003 006 007 008 009 010 011 012 014 019
	5863	001 002 003 004 005 006 007 021 022 024 026

**Table 2: Zone Report**

URBAN/ RURAL	MAP BOOK	PAGE
Urban	5864	032
	5869	003 004 008 009 014 016 018
	8636	010 012 026 044
	8678	011 012 013 014 015 029
	8684	006
	8689	004 005 008